

**MŐCSÉNY KÖZSÉG POLGÁRMESTERÉTŐL**  
**7163 Mőcsény, Béke u. 2.**  
**M E G H Í V Ó**

Mőcsény Község Önkormányzatának Képviselő-testülete **2019. január 29-én (kedd) 13.00 órakor** tartja testületi ülését, melyre ezúton tisztelettel meghívom.

Az ülés helye: Mőcsény Község Önkormányzatának tanácsterme  
Mőcsény Béke u.2.

**NAPIREND:**

1./ Jelentés a lejárt határidejű határozatok végrehajtásáról, beszámoló a két ülés között végzett munkáról.

Előadó: Krachun Elemér polgármester

2.) Településkép védelméről szóló rendelet megalkotása.

Előadó: Krachun Elemér polgármester

3.) Redezési terv módosítása.

Előadó: Krachun Elemér polgármester

4.) Iskolai körzethatárok véleményezése.

Előadó: Krachun Elemér polgármester

5.) A szociális igazgatás és szociális ellátás helyi szabályozásáról szóló 3/2015. (II.13.) önkormányzati rendelet módosítása.

Előadó: dr. Brandt Huba osztályvezető

6.) A Völgységi Önkormányzatok Társulása 2019. évi költségvetésének elfogadása

Előadó: Krachun Elemér polgármester

7.) Beszámoló a VÖT 2018. évi feladatellátásáról.

Előadó: Krachun Elemér polgármester

8.) Egyebek

Mőcsény, 2019. január 21.

Krachun Elemér s.k.  
polgármester

**Jelenléti ív**  
**Mócsény Község Önkormányzat Képviselő-testületének**  
**2019. január 29. napján tartott**  
**testületi üléséről**

Krachun Elemér	polgármester	
Teleki Jánosné	alpolgármester	
Váncsa Tibor	képviselő	
László Péter	képviselő	
Takács-Édes Szilvia	képviselő	

**Jelen van továbbá:**

dr. Brandt Huba	osztályvezető	
-----------------	---------------	---



Mőcsény Község Önkormányzata  
✉ 7163 Mőcsény, Béke u. 2.  
☎ 74/409-350

---

Ikt.sz.: <sup>37</sup>...../2019.

**MŐCSÉNY KÖZSÉG ÖNKORMÁNYZATA  
KÉPVISELŐ-TESTÜLETE  
ülésének**

**j e g y z ő k ö n y v e**

**2019. január 29.**

**Készült:** Mőcsény Község Önkormányzata Képvisező-testületének ülésén  
**Helye:** Mőcsény, Polgármesteri Hivatal Tanácskozóterme, Béke u. 2.  
**Ideje:** 2019. január 29. (kedd) 13.00 óra

**Jelen vannak:** /mellékelt jelenléti ív szerint/

Krachun Elemér	polgármester
Teleki Jánosné	alpolgármester
László Péter	képvisező
Váncsa Tibor	képvisező
Takács-Édes Szilvia	képvisező

**Jelen vannak továbbá:**

- dr. Brandt Huba osztályvezető
- Törőné Jánosik Anita a Mőcsény-Ker Kft. ügyvezetője

Krachun Elemér polgármester köszönti a jelenlévőket. A jelenléti ív alapján megállapítja, hogy a képviselő-testületi ülés határozatképes, mivel az 5 fő önkormányzati képviselőből 5 fő jelen van.

Krachun Elemér polgármester a testületi ülést megnyitja, majd ismerteti a napirendi pontokat. Kéri, hogy napirendi pont előtt hallgassák meg Törőné Jánosk Anitát a Mőcsény-Ker Kft. ügyvezetőjét, aki az önkormányzat által üzemeltetett bolt illetve presszó elmúlt fél évről adna rövid tájékoztatót.

**A képviselő-testület 5 igen szavazattal, tartózkodás és ellenszavazat nélkül elfogadja a napirendi pontokra tett javaslatot.**

**Napirend:**

**1./ Jelentés a lejárt határidejű határozatok végrehajtásáról, beszámoló a két ülés között végzett munkáról.**

Előadó: Krachun Elemér polgármester

**2.) Településkép védelméről szóló rendelet megalkotása.**

Előadó: Krachun Elemér polgármester

**3.) Redezési terv módosítása.**

Előadó: Krachun Elemér polgármester

**4.) Iskolai körzethatárok véleményezése.**

Előadó: Krachun Elemér polgármester

**5.) A szociális igazgatás és szociális ellátás helyi szabályozásáról szóló 3/2015. (II.13.) önkormányzati rendelet módosítása.**

Előadó: dr. Brandt Huba osztályvezető

**6.) A Völgységi Önkormányzatok Társulása 2019. évi költségvetésének elfogadása**

Előadó: Krachun Elemér polgármester

**7.) Beszámoló a VÖT 2018. évi feladatellátásáról.**

Előadó: Krachun Elemér polgármester

**8.) Egyebek**

**NAPIREND ELŐTT:**

Törőné Jánosik Anita ügyvezető köszönti a képviselő-testület tagjait elmondja, hogy tavaly év közepén indult el a bolt illetve presszó működtetése. Év végén elvégezték a leltárt illetve kért adatokat is a könyvelőtől. A boltot illetve a presszó részt természetesen ugyanaz az egyszemélyes, önkormányzati tulajdonban lévő kft. a Mőcsény-Ker Kft. üzemelteti. Röviden ismerteti a forgalmi adatokat, illetve a keletkező selejt mennyiségét. Meglepő adat, de sajnos a presszóban keletkezett több selejt, közel 60.000.- forint ennek a mértéke. Ez betudható az ő rutintalanságuknak is, de most már jobban figyelnek rá, hogy pl. ne járjon le a rekesz sör szavatossági ideje. A boltban mindösszesen pár ezer forint selejt keletkezett, ez a mutató jó. A pénzforgalmi adatok alapján a 3 alkalmazott bérének a kitermelését nem látja teljes egészében biztosítottnak. Jelenleg a foglalkoztatási paktum keretein belül alkalmaznak két főt úgy, hogy 10 hónapig kapnak rájuk bér és járulék támogatást és két hónapig kell majd őket tovább foglalkoztatni. Ez az időszak lesz majd a vízváltató.

Krachun Elemér polgármester elmondja, hogy a selejt mennyisége a presszóban valóban sok. Ezzel kell valaminthoz kezdeni. A forgalom kapcsán elmondja, hogy mindenképp kell szélesíteni a palettát a forgalmazott árúk tekintetében. Lehetne pl. húst is forgalmazni megrendelés alapján. Sajnos és ezt elmondja itt is, sok lakosnak van baja a modorral is ami őket a boltban fogadja.

Törőné Jánosik Anita ügyvezető elmondja, hogy amióta ő Mőcsénybe költözött úgy érzi alapból sokan nem fogadják el bármit csinál. Ő már nem fog megváltozni senki kedvéért.

László Péter képviselő elmondja, hogy a hosszú évek óta itt lakó lakos sem fog változni. A képviselő-testület őt bízta meg az ügyvezetői teendők ellátásával, ez a bizalom él, ha esetleg változik akkor majd jelzik. Viszont addig muszáj a lakosokat kiszolgálni.

Krachun Elemér polgármester megköszöni a tájékoztatót, Törőné Jánosik Anita elhagyja a termet.

**1. NAPIREND**

**Jelentés a lejárt határidejű határozatok végrehajtásáról, beszámoló a két ülés között végzett munkáról.**

Előadó: Krachun Elemér polgármester

(írásos előterjesztés a jegyzőkönyv melléklete)

Krachun Elemér polgármester röviden ismerteti az előterjesztést, nem kívánja azt kiegészíteni.

*Kérdés, hozzászólás nincs.*

Krachun Elemér polgármester az előterjesztés szerinti határozati javaslatot teszi föl szavazásra.

A képviselő-testület 5 igen szavazattal, ellenszavazat és tartózkodás nélkül a következő határozatot hozza:

### **2/2019.(I.29.) számú határozat**

Möcsény Község Önkormányzat Képviselő-testülete a lejárt határidejű határozatok végrehajtásáról szóló jelentést valamint a két ülés között végzett munkáról szóló beszámolót az előterjesztés szerint elfogadja.

## **2. NAPIREND**

### **Településkép védelméről szóló rendelet megalkotása.**

Előadó: Krachun Elemér polgármester

(írásos előterjesztés a jegyzőkönyv melléklete)

Krachun Elemér polgármester röviden ismerteti az előterjesztést, nem kívánja azt kiegészíteni.

*Kérdés, hozzászólás nincs.*

Krachun Elemér polgármester az előterjesztés szerinti rendelet-tervezetet teszi föl szavazásra.

A képviselő-testület 5 igen szavazattal, ellenszavazat és tartózkodás nélkül a rendelet-tervezetet elfogadja és megalkotja az

### **1/2019 (I.29) önkormányzati rendeletét a településkép védelméről**

## **3. NAPIREND**

### **Redezési terv módosítása.**

Előadó: Krachun Elemér polgármester

(írásos előterjesztés a jegyzőkönyv melléklete)

Krachun Elemér polgármester röviden ismerteti az előterjesztést, nem kívánja azt kiegészíteni.

*Kérdés, hozzászólás nincs.*

Krachun Elemér polgármester az előterjesztés szerinti I. határozati javaslatot teszi föl szavazásra.

A képviselő-testület 5 igen szavazattal, ellenszavazat és tartózkodás nélkül a következő határozatot hozza:

### **3/2019.(I.29.) számú határozat**

Mőcsény község Önkormányzata Képviselő-testülete a 2/2005. (I. 11.) Korm. rendelet 2. számú mellékletének szempontjait figyelembe véve úgy határozott, hogy a településrendezési terv módosítására vonatkozóan környezeti vizsgálat lefolytatását nem írja elő.

*Indoklás:*

A 2/2005. (I. 11.) Korm. rendelet 1. § (3) bekezdésének a) pontja alapján „*a település egy részére készülő szabályozási tervnél , illetve helyi építési szabályzatnál (továbbiakban HÉSZ) , továbbá olyan más, a (2) bekezdés b) pontjába tartozó tervnél, illetve programnál, amely helyi szinten kis terület használatát határozza meg*”, továbbá az 1. § (2) bekezdésébe tartozó terv, illetve program kisebb módosításánál eseti döntés alapján határozható meg környezeti vizsgálat szükségessége.

A településrendezési terv tervezett módosításának tárgya:

Mőcsény község Önkormányzatának Képviselő-testülete 58/2018. (X.29.) Kt. számú határozatával úgy döntött, hogy a község Helyi Építési Szabályzatát és a Szabályozási tervét módosítja annak érdekében, hogy a már kereskedelmi-szolgáltató területbe (Gksz) sorolt 032/1 hrsz-ú ingatlanon megengedett legyen a vendéglátó és szállásférőhely szolgáltató épületek elhelyezése. A településrendezési terv-módosítás a településszerkezeti terv változtatását nem teszi szükségessé.

A Kr. 4. § (2) bekezdése alapján a kidolgozó – az önkormányzat – kikérte a 3. számú mellékletben meghatározott környezet védelméért felelős közigazgatási szervek véleményét, amelyek az alábbiak:

A Baranya Megyei Kormányhivatal Pécsi Járási Hivatal Agrárügyi Főosztály Erdészeti Osztálya BA-04/ERD/5982-2/2018. számú levelében a jelen módosításhoz kapcsolódó környezeti értékelésben foglaltakkal egyetért, a tervmódosítás ellen kifogást nem emel.

Bonyhádi Közös Önkormányzati Hivatal Jegyzője 02/938-2/2018 számú levelében adott szakmai álláspontja szerint környezeti vizsgálat elvégzése nem szükséges.

Tolna Megyei Kormányhivatal Népegészségügyi Főosztály Népegészségügyi és Járványügyi Osztály TO/NEF/00919-2/2018 számú levelében megállapítja, hogy a tervezett településrendezési terv módosításához környezeti vizsgálat készítése nem indokolt.

Tolna Megyei Kormányhivatal Szekszárdi Járási Hivatala Agrárügyi és Környezetvédelmi Főosztály Növény- és Talajvédelmi Osztály TO-04F/53/00845-2/2018 számú szakvéleménye alapján a tervezett településrendezési eszközök módosítása során környezeti értékelés nem szükséges.

Tolna Megyei Kormányhivatal Szekszárdi Járási Hivatala Agrárügyi és Környezetvédelmi Főosztály Környezetvédelmi-és Természetvédelmi Osztály TO-04G/80/4068-2/2018 számú szakvéleménye alapján az átsorolás következtében jelentős környezeti hatások nem várhatók, a környezeti vizsgálat lefolytatása nem szükséges.

Budapest Főváros Kormányhivatala Népegészségügyi Főosztály BP/FNEF-TKI/09116-2/2018 számú válasza alapján a Mőcsény közigazgatási határán belül

természetes gyógytényező érintettsége nem áll fenn, ezért jelen esetben véleményezési lehetőséggel nem rendelkezik.

Duna-Dráva Nemzeti Park Igazgatóság DDNPI/780-6/2018 számú nyilatkozata alapján a módosítással érintett terület a Nemzeti Ökológiai Hálózat területét érinti, de környezeti vizsgálat elkészítését nem tartja szükségesnek.

Tolna Megyei Kormányhivatal Bonyhádi Járási Hivatala Földhivatali Osztály 10263/2018 számú szakvéleménye alapján mivel a tervezett módosítás termőföld igénybevételevel nem jár, termőföldvédelmi szempontból kifogást nem emel.

Nemzeti Népegészségügyi Központ 47885-2/2018/KBKHF számú véleménye alapján a módosítással kapcsolatban észrevétele nincs, kifogást nem emel.

Tolna Megyei Katasztrófavédelmi Igazgatóság 36700/1839-1/2018 számú válasza alapján a módosítással érintett terület az Igazgatóságot katasztrófavédelmi szempontból nem érinti, így kifogást nem emel.

Tolna Megyei Kormányhivatal Kormány megbízotti Kabinet Állami Főépítész TOD/25/00411-2/2018 számú levele alapján a tervezett HÉSZ módosítás az épített környezetre jelentős környezeti hatással nincs, ezért a környezeti vizsgálat lefolytatását nem tartja szükségesnek.

Budapest Főváros Kormányhivatala Építésügyi és Örökségvédelmi, Hatósági Oktatási és Törvényességi Felügyeleti Főosztály Örökségvédelmi Osztály BP/1006/407-2/2018 számú szakvéleménye alapján a tervezett területen műemlékvédelmi és régészeti örökségvédelmi szempontból környezeti vizsgálat lefolytatását nem tartja szükségesnek.

Fejér Megyei Katasztrófavédelmi Igazgatóság Igazgató-helyettesi Szervezet Területi Vízügyi Hatóság a jogszabályban megadott határidőn belül véleményt nem adott.

Tolna Megyei Kormányhivatal Szekszárdi Járási Hivatala Agrárügyi és Környezetvédelmi Főosztály Földhivatali Osztály a jogszabályban megadott határidőn belül véleményt nem adott.

Baranya Megyei Kormányhivatal Hatósági Főosztály Bányászati Osztály a jogszabályban megadott határidőn belül véleményt nem adott.

Határidő: azonnal

Felelős: Krachun Elemér polgármester

Krachun Elemér polgármester az előterjesztés szerinti II. határozati javaslatot teszi föl szavazásra.

A képviselő-testület 5 igen szavazattal, ellenszavazat és tartózkodás nélkül a következő határozatot hozza:

#### **4/2019.(I.29.) számú határozat**

Möcsény község Önkormányzatának Képviselő-testülete 58/2018. (X.29.) Kt. számú határozatában döntött a község településrendezési tervének módosításáról.

A polgármester a településfejlesztési koncepcióról, az integrált településfejlesztési stratégiáról és a településrendezési eszközökről, valamint egyes településrendezési sajátos jogintézményekről szóló 314/2012. (XI. 8.) Kormányrendelet (továbbiakban: Eljr.) 42. § (1) bekezdésben foglaltak szerint a módosított településrendezési eszköz tervezetét partnerségi egyeztetésre bocsájtotta.

A képviselő-testület a partnerségi egyeztetést lezárja, tekintettel arra, hogy a jogszabályban előírt határidőn belül észrevétel, javaslat a partnerek részéről nem érkezett.



Határidő: azonnal

Felelős: Krachun Elemér polgármester

#### 4. NAPIREND

##### **Iskolai körzethatárok véleményezése.**

Előadó: Krachun Elemér polgármester

(írásos előterjesztés a jegyzőkönyv melléklete)

Krachun Elemér polgármester röviden ismerteti az előterjesztést, nem kívánja azt kiegészíteni.

*Kérdés, hozzászólás nincs.*

Krachun Elemér polgármester az előterjesztés szerinti határozati javaslatot teszi föl szavazásra.

A képviselő-testület 5 igen szavazattal, ellenszavazat és tartózkodás nélkül a következő határozatot hozza:

##### **5/2019.(I.29.) számú határozat**

1. Mőcsény Község Önkormányzat Képviselő-testülete a kötelező felvételt biztosító *Cikói Perczel Mór Általános Iskola* felvételi körzeteivel - a nemzeti köznevelésről szóló 2011. évi CXC. törvény 50. § (8) bekezdésében kapott felhatalmazás alapján - egyetért.
2. Mőcsény Község Önkormányzat Képviselő-testülete a Tolna Megyei Pedagógiai Szakszolgálat működési körzeteivel - a nemzeti köznevelésről szóló 2011. évi CXC. törvény 50. § (8) bekezdésében kapott felhatalmazás alapján - egyetért.

Határidő: azonnal

Felelős: Dr. Brandt Huba osztályvezető

#### 5. NAPIREND

##### **A szociális igazgatás és szociális ellátás helyi szabályozásáról szóló 3/2015. (II.13.) önkormányzati rendelet módosítása.**

Előadó: dr. Brandt Huba osztályvezető

(írásos előterjesztés a jegyzőkönyv melléklete)

Dr. Brandt Huba osztályvezető röviden ismerteti az előterjesztést, nem kívánja azt kiegészíteni.

*Kérdés, hozzászólás nincs.*

Krachun Elemér polgármester az előterjesztés szerinti rendelet-tervezetet teszi föl szavazásra.

A képviselő-testület 5 igen szavazattal, ellenszavazat és tartózkodás nélkül a rendelet-tervezetet elfogadja és megalkotja a

**2/2019 (I.29) önkormányzati rendeletét  
a szociális igazgatás és szociális ellátás helyi szabályozásáról szóló  
3/2015. (II.13.) önkormányzati rendelete módosításáról**

**6. NAPIREND**

**A Völgységi Önkormányzatok Társulása 2019. évi költségvetésének elfogadása**

Előadó: Krachun Elemér polgármester

(írásos előterjesztés a jegyzőkönyv melléklete)

Krachun Elemér polgármester röviden ismerteti az előterjesztést, nem kívánja azt kiegészíteni.

*Kérdés, hozzászólás nincs.*

Krachun Elemér polgármester az előterjesztés szerinti határozati javaslatot teszi föl szavazásra.

A képviselő-testület 5 igen szavazattal, ellenszavazat és tartózkodás nélkül a következő határozatot hozza:

**6/2019.(I.29.) számú határozat**

Möcsény Község Önkormányzatának Képviselő-testülete a határozat 1. melléklete szerint hagyja jóvá a Völgységi Önkormányzatok Társulásának 2019. évi költségvetését.

Határidő: azonnal

Felelős: Krachun Elemér polgármester

**7. NAPIREND**

**Beszámoló a VÖT 2018. évi feladatellátásáról.**

Előadó: Krachun Elemér polgármester

(írásos előterjesztés a jegyzőkönyv melléklete)

Krachun Elemér polgármester röviden ismerteti az előterjesztést, nem kívánja azt kiegészíteni.

*Kérdés, hozzászólás nincs.*

Krachun Elemér polgármester az előterjesztés szerinti határozati javaslatot teszi föl szavazásra.

A képviselő-testület 5 igen szavazattal, ellenszavazat és tartózkodás nélkül a következő határozatot hozza:

**7/2019.(I.29.) számú határozat**

Möcsény Község Önkormányzata Képviselő-testülete elfogadja a Völgységi Önkormányzatok Társulásának 2018. évi feladatellátásáról szóló beszámolót a határozat 1. melléklete szerint.

Határidő: azonnal

Felelős: Krachun Elemér polgármester

## 8. NAPIREND

### Egyebek

Krachun Elemér polgármester elmondja, hogy a teli rezsicsökkentés összegét megkapta az önkormányzat. Van a településről aki fát igényelt, van aki palackos gázt, van aki brikettet és van egy fő aki szenet. A beszerzéseket bonyolítják, a fát már megrendelték. Lakosság részéről sok kérdés érkezik, hogy mikor is lesz ennek az osztása, arra kéri a képviselőket, hogy ők is tájékoztassák a lakosokat. Sokan azt hiszik 12.000.- forintos pénzbeli támogatást fognak kapni, de a támogatói okirat szerint csak természetben nyújtható a támogatás. Sőt a támogatói okirat szerint, a szállítás költsége a jogosultat terhelne. Ő úgy gondolja, hogy ezt az önkormányzat vállalja be, és a falugondnoki szolgálattal ki fogják hordani a fát.

Teleki Jánosné képviselő egyetért vele, hogy ne a lakosok fizessék meg a szállítás költségét.

Krachun Elemér polgármester elmondja, hogy a soron következő ülésen beterjesztik az első lakáshoz jutók támogatásának rendelet-tervezetét, mely alapján a támogatás összege akár önerőként is felhasználható lesz a kérelmezők részére.

A TOP forrásból felújított önkormányzati hivatal lassan visszaköltözik a helyére, jelenleg mint mindenki tudja a közösségi házban működik a hivatal.

A bolt működésével összefüggő probléma, hogy jár be a településre egy-két húst árusító mozgóbolt. Kellene véleménye szerint helypénzt szedni tőlük.

Dr. Brandt Huba osztályvezető elmondja, hogy meg kell nézni a közterület használatáról szóló önkormányzati rendelet tartalmaz-e ilyen díjtételt, ha nem akkor lehet azt módosítani.

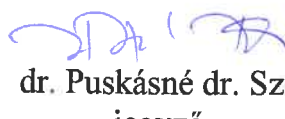
Krachun Elemér polgármester elmondja, hogy szintén a bolthoz köthető kérdés, hogy a két alkalmazottnak jelenleg eladói, esetleg boltvezetői végzettsége nincs. Véleménye szerint mindenképp be kellene iskoláztatni őket, hogy ne érje az önkormányzatot meglepetés, ha esetleg a jelenlegi ügyvezető elmegy.

Krachun Elemér polgármester elmondja, hogy a TETT-től kapott támogatási összeg az idei évben is hasonló lesz a tavalyihoz. Már most el kellene gondolkozni azon, hogy a felhalmozási támogatást mire fordítsák. Ők gondolt a bolt napelemes rendszerrel történő ellátására, mivel nagy a rezsiköltség a sok hűtő stb. miatt. Lassan megjelennek a modern falvak első felhívásai is, ott is szeretnének pályázni mindenképp több célterületre is.

Több közérdekű bejelentés nincs, Krachun Elemér polgármester az ülést bezárja.

  
Krachun Elemér  
Polgármester



  
dr. Puskásné dr. Szeghy Petra  
jegyző



## ELŐTERJESZTÉS

Mocsény Község Képviselő - testületének 2019. január hó 29. nap  
rendes/rendkívüli testületi ülésére  
1. napirendi ponthoz

Tárgy:	Jelentés a lejárt határidejű határozatok végrehajtásáról, beszámoló a két ülés között végzett munkáról.
Előterjesztő:	Krachun Elemér polgármester
Előterjesztést készítette:	dr. Brandt Huba osztályvezető
Az előterjesztés a jogszabályi feltételeknek megfelel:	igen
A döntéshez szükséges többség:	egyszerű/minősített
Döntési forma:	rendelet/ <u>határozat</u> (normatív, hatósági, egyéb)
Az előterjesztést	<u>nyílt ülésen</u> kell/zárt ülésen kell/zárt ülésen lehet tárgyalni
Véleményezésre megkapta:	Krachun Elemér polgármester

### Tisztelt Képviselő-testület!

Az alábbiakban számolunk be az elmúlt testületi ülés óta lejárt képviselő-testületi határozatok végrehajtásáról:

#### 1.) 65/2018.(XII.11.) számú határozat

Mocsény Község Önkormányzat Képviselő-testülete a 2015. évi CXXIII. törvény 5.§ (1) bek. c) pontja alapján dönt a központi háziorvosi ügyelet működtetéséhez szükséges települési hozzájárulás: 40 Ft/lakos/hó befizetéséről. A határozat 1. melléklete szerint megállapított összeget két részletben – 2019. január 31. és 2019. július 31-ig – utalja a feladatellátó BZS Bt. számára.

A működtető adatai:

#### „BZS” Egészségügyi Szolgáltató Betéti Társaság

Székhely: 7150 Bonyhád, Mónus Illés utca 86.

Cégbírósági bejegyzés száma: cg.17-06-005185

Adószáma: 21088249-2-17

Bankszámlaszám: Hungária Takarékszövetkezet **71800013-11081612**

Képviseli: Dr. Barcza Zsolt meghatalmazott képviselő

Telefon: +36-20/8077-357; +36-30/4655-362

E-mail: [barcza.zsolt@freemail.hu](mailto:barcza.zsolt@freemail.hu)

**Határidő:** 2018. december 31.

**Felelős:** Krachun Elemér polgármester

## **A kivonatot kapja: Völgységi Önkormányzatok Társulása**

*A határozat kivonat megküldésre került.*

### **2.) 67/2018.(XII.11.) számú határozat**

Mőcsény Község Önkormányzat Képviselő-testülete a polgármester részére tekintettel a 2018-as évben végzett munkájára a közszolgálati tisztviselőkről szóló 2011. évi CXCIX. törvény 225/H. § (1) bekezdése alapján hat havi tiszteletdíjának megfelelő összegű, bruttó 897.600.- forint jutalmat állapít meg.

Határidő: 2018. december 31.

Felelős: gazdálkodási előadó az utalás tekintetében

*A jutalom kifizetése megtörtént.*

### **3.) 68/2018.(XII.11.) számú határozat**

Mőcsény Község Önkormányzata Képviselő-testülete a tagjai részére valamint az ügyrendi bizottság külsős tagja részére egyszeri nettó 66.000.- forintos jutalmat állapít meg.

A képviselő-testület az önkormányzat állományában lévő közalkalmazottak (falugondnok, hivatalsegéd) részére egyszeri nettó 66.000.- forintos, az igazgatási ügyintéző részére egyszeri nettó 124.910.- forintos jutalmat állapít meg.

Határidő: 2018. december 31.

Felelős: gazdálkodási ügyintéző

*A jutalmak kifizetése megtörtént.*

### **4.) 1/2019.(I.23.) számú határozat**

Mőcsény Község Önkormányzatának Képviselő-testülete:

- egyetért azzal, hogy Bonyhád Város Önkormányzata – mint a Bonyhádi Közös Önkormányzati Hivatal székhely települése - pályázatot nyújt be a Belügyminisztérium kiegyenlítő bérrendezési alap támogatására;
- vállalja, hogy a Belügyminisztérium kiegyenlítő bérrendezési alap támogatására kiírt pályázat nyertessége esetén a közszolgálati tisztviselőkről szóló 2011. évi CXCIX. törvény 132. §-ban nevesített illetményalapot Magyarország 2019. évi központi költségvetéséről szóló 2018. évi L. törvény 60. § (6) bekezdés felhatalmazása alapján 46 380,- Ft-ban állapítja meg;
- egyetért azzal, hogy Bonyhád Város Önkormányzata a Belügyminisztérium kiegyenlítő bérrendezési alap támogatására kiírt pályázat nyertessége esetén a közszolgálati tisztviselőkről szóló 2011. évi CXCIX. törvény 132. §-ban nevesített illetményalapot Magyarország 2019. évi központi költségvetéséről szóló 2018. évi L. törvény 60. § (6) bekezdés felhatalmazása alapján a 46 380,- Ft illetményalapot a 2019. évi költségvetési rendeletébe foglalja.

Határidő: 2019. január 25.  
Felelős: dr. Puskásné dr. Szeghy Petra  
Végrehajtásért felelős: Fauszt Józsefné

*A pályázatot Bonyhád Város Önkormányzata beadta.*

**Beszámoló a két ülés között végzett munkáról:**

TOP projekt műszaki átadásával kapcsolatos egyeztetés a műszaki ellenőrrel valamint a kivitelezővel valamint az asztalossal a visszaköltözés kapcsán.

TETT felhalmozási pénzüsszeg átutalásra került a kivitelezőnek.

Január 16: lakossági fórum megtartása a rendezési terv módosításával kapcsolatosan.

Plábánossal való egyeztetés a templom felújításával kapcsolatosan.

**Határozati javaslat:**

Mőcsény Község Önkormányzat Képviselő-testülete a lejárt határidejű határozatok végrehajtásáról szóló jelentést valamint a két ülés között végzett munkáról szóló beszámolót az előterjesztés szerint elfogadja.

Mőcsény, 2019. január 25.

Krachun Elemér s.k.  
polgármester



# Mócsény Község Önkormányzata

## ELŐTERJESZTÉS

Mócsény Község Képviselő – testületének 2019. január hó 29. nap  
rendes/rendkívüli testületi ülésére  
2. napirendi ponthoz

Tárgy:	Településkép védelméről szóló rendelet megalkotása.
Előterjesztő:	Krachun Elemér polgármester
Előterjesztést készítette:	Dr. Brandt Huba osztályvezető
Mellékletek száma:	3 db vélemény
Az előterjesztés a jogszabályi feltételeknek megfelel:	igen
A döntéshez szükséges többség:	egyszerű/minősített
Döntési forma:	rendelet és határozat (normatív, hatósági, egyéb)
Az előterjesztést	nyílt ülésen kell/zárt ülésen kell/zárt ülésen lehet tárgyalni
Véleményezésre megkapta:	Krachun Elemér polgármester

**Tisztelt Képviselő- testület!**

### Általános indokolás

Az *épített környezet alakításáról és védelméről* szóló 1997. évi LXXVIII. törvény (a továbbiakban: Étv.) határozza meg az Önkormányzat településfejlesztéssel és településrendezéssel összefüggő általános feladatait.

2016-ban elfogadásra került a *településkép védelméről* szóló 2016. évi LXXIV. törvény (a továbbiakban: Tv.), valamint a Tv. végrehajtási rendeleteként módosításra került a *településfejlesztési koncepcióról, az integrált településfejlesztési stratégiáról és a településrendezési eszközökről, valamint egyes településrendezési sajátos jogintézményekről* szóló 314/2012. (IX. 8.) Kormányrendelet (továbbiakban: Korm.r.). Az új jogszabály a településkép védelmével kapcsolatos helyi szabályozást új alapokra helyezi.

A helyi önkormányzatok a Tv. rendelkezései alapján 2017. december 31. napjáig kötelesek egy szemléletformáló célt szolgáló ún. Településképi Arculati Kézikönyvet elkészíttetni, és erre alapozva a közigazgatási területükre kiterjedően településképi rendeletet alkotni. Az Arculati Kézikönyv már elfogadásra került.

A településképi rendelet az építési tevékenységgel érintett építmények településképhez való illeszkedését biztosító anyaghasználatára, tömegformálására, homlokzati kialakítására és a zöldfelületek kialakításának módjára, a településképi szempontból meghatározó területekre, a helyi építészeti örökség egyedi és területi védelmére, védetté nyilvánítására és a védettség megszüntetésére, a reklámok, reklámberendezések, cégérek és egyéb műszaki berendezések elhelyezésére és alkalmazására, illetve tilalmára vonatkozó településképi követelményeket állapít meg.

# Mőcsény Község Önkormányzata

---

A fent említett településképi rendelet megalkotásával egyidejűleg módosul Mőcsény Község Helyi Építési Szabályzata.

Az egyeztetés keretében a közreműködő szakhatóságok a településfejlesztési koncepcióról, az integrált településfejlesztési stratégiáról és a településrendezési eszközökről, valamint egyes településrendezési sajátos jogintézményekről szóló 314/2012(XI.8.) Korm. rendelet 9. melléklete szerinti adatszolgáltatásnak eleget tettek.

A 4/2017(IV.24.) számú partnerségi rendeletünk szerint meghirdetésre került a tájékoztatás a településképi rendelet készítéséről. 2017. augusztus 14-én lakossági fórumot tartottunk, javaslat tételi lehetőséggel nem élt senki.

A településképi rendelet tervezetét feltöltöttük a digitális egyeztető felületre véleményezés céljából. A véleményezésre a szakhatóságoknak 21 nap állt rendelkezésre.

A településképi rendelet tervezet társadalmi egyeztetése, bemutatása céljából 2018. február 19-én ismét lakossági fórumot tartottunk, melyen szintén nem hangzott el vélemény, javaslat.

A véleményező hatóságok beérkező véleményei az előterjesztés mellékletét képezik. A beérkező vélemények a tervezetbe beépítésre kerültek.

Az elfogadott rendeletet 15 napon belül közzé kell tenni, és megküldeni az illetékes hatóságoknak. A rendelet monitorozása érdekében is az önkormányzat honlapján nyilvános értékelő felületet kell működtetni, és évente értékelni kell a véleményeket és ismertetni a képviselő- testülettel.

## Hatásvizsgálat

### **A jogalkotásról szóló 2010. évi CXXX. törvény 17. § alapján**

**Társadalmi hatás:** A rendelet a településképi eljárások kapcsán az önkormányzat e szakterületeken meghozandó döntéseit, intézkedéseit szabályozza. Alkalmazásával a településképi kedvezően alakul, értékeinket megőrizzük, élhető, esztétikus környezetet teremtünk.

**Gazdasági, költségvetési hatás:** A rendeletnek gazdasági, költségvetési hatása nem mutatható ki.

**Környezeti, egészségi hatások:** A rendeletnek környezeti, egészségi hatása nincs. kedvezőbb városkép alakul ki.

**Adminisztratív terheket befolyásoló hatása:** A rendelet megalkotásával az adminisztratív terhek településfejlesztéssel és településrendezéssel összefüggő feladatok esetében mennyiségileg nem változnak, csak részlegesen átalakulnak; a településképpel összefüggő feladat esetében - új jogintézmény bevezetésével párhuzamosan – újonnan keletkeznek.



# Mőcsény Község Önkormányzata

---

**A jogszabály megalkotásának szükségessége, a jogalkotás elmaradásának várható következményei:** a településkép védelméről szóló 2016. évi LXXIV. törvényben előírt kötelezettség, elmaradása mulasztásos törvénysértés.

**A jogszabály alkalmazásához szükséges személyi, szervezeti, tárgyi és pénzügyi feltételek:** A szükséges személyi, szervezeti, tárgyi és pénzügyi feltételek rendelkezésre állnak.

**Határozati javaslat:**

Mőcsény Község Önkormányzatának Képviselő-testülete a 2/2017.( I.23.) számú határozatával elfogadott Mőcsény község helyi építési szabályozásáról szóló 6/2007. (IX.14.) önkormányzati rendelete 1-3. függelékét hatályon kívül helyezi.

Mőcsény, 2019. január 21.

Tisztelettel:

Dr. Brandt Huba s.k.  
osztályvezető

**Mőcsény Község Önkormányzat Képviselő-testülete**  
**.../2019 (... ..) önkormányzati rendelete**  
**a településkép védelméről**

Mőcsény Község Önkormányzatának Képviselő-testülete a településkép védelméről szóló 2016. évi LXXIV. törvény 12. § (2) bekezdés a)-h) pontjában kapott felhatalmazás alapján, a Magyarország Alaptörvénye 32. cikk (1) bekezdés a) pontjában és Magyarország helyi önkormányzatairól szóló 2011. évi CLXXXIX. törvény 13. § (1) bekezdés 1. pontjában meghatározott feladatkörében eljárva, a településfejlesztési koncepcióról, az integrált településfejlesztési stratégiáról és a településrendezési eszközökről, valamint egyes településrendezési sajátos jogintézményekről szóló 314/2012. (XI.8.) Korm. rendelet 43/A. § (6) bekezdés c) pontjában biztosított véleményezési jogkörében az állami főépítési hatáskörben eljáró Tolna Megyei Kormányhivatal, a Nemzeti Média- és Hírközlési Hatóság, a kulturális örökség védelméért felelős miniszter, a Tolna Megyei Kormányhivatal örökségvédelmi hatáskörében eljáró Szekszárdi Járási Hivatala, a Duna-Dráva Nemzeti Park Igazgatóság, a honvédelemért felelős miniszter, valamint Mőcsény Község Önkormányzat Képviselő-testülete a településfejlesztési, településrendezési és településképi feladataival összefüggő partnerségi egyeztetések szabályairól szóló 4/2017. (IV.24.) önkormányzati rendeletében felsorolt partnerek véleményének kikérésével a következőket rendeli el:

**I. Fejezet**

**Általános rendelkezések**

**1. A rendelet célja**

- 1. §** E rendelet célja Mőcsény Község településképeinek, épített környezetének megőrzése érdekében a helyi építészeti értékvédelemmel, a településképi követelményekkel és a településképvérvényesítési eszközökkel kapcsolatos szabályok megállapítása.

**2. Értelmező rendelkezések**

- 2. §** E rendelet alkalmazásában:

1. *Áttört kerítés*: olyan kerítés, amelynek a kerítés síkjára merőleges átláthatósága 50%-nál nagyobb mértékben nem korlátozott.
2. *Cégtábla*: a cég nevét és székhelyét feltüntető tábla.
3. *Címtábla*: az intézmény, vállalkozás nevét, vagy egyéb adatait feltüntető tábla.
4. *Fényreklám*: tartószerkezeten elhelyezett, reklám megjelenítésére alkalmas led panel, videófal, monitor.
5. *Hirdető-berendezés*: hirdetések, reklámok elhelyezésére szolgáló, fixen rögzített vagy mozgó, közterületről érzékelhető szerkezet, mely képi, illetve hang effektusok megjelenítésére, valamint információk tárolására is alkalmas.
6. *Információs célú berendezés*: az önkormányzati hirdetőtábla, az önkormányzati faliújság, az információs vitrin, az útbaigazító hirdetmény, a közérdekű molinó, valamint a CityLight és CityBoard formátumú eszköz.
7. *Más célú berendezés*: elsődleges funkcióját tekintve közterületi, köztéri bútor, különösen a pad, a kerékpárállvány, a hulladékgyűjtő, a telefonfülke, a reklámfelületet is tartalmazó, közterület fölé nyúló árnyékoló berendezés, korlát.

8. *Rikító szín*: nagy telítettségű, élénk, erőteljes, figyelemfelkeltő színek.
9. *Védett érték*: helyi egyedi védelem alatt álló épület, építmény, építményrész, egyéb elem.

## **II. Fejezet**

### **A helyi védelem**

#### **3. A helyi védelem célja, feladata**

- 3. §** (1) A helyi védelem célja Mőcsény Község településképe és történelme szempontjából meghatározó, hagyományt őrző építészeti örökségeinek és táji értékeinek védelme, a jövő nemzedékek számára történő megóvása.
- (2) A helyi értékvédelem feladata a különleges oltalmat igénylő értékek számbavétele, meghatározása, nyilvántartása, dokumentálása, valamint a nyilvánossággal történő megismertetése.
  - (3) A helyi védelem alá tartozó értékek jegyzékét az e rendelet 1. melléklete tartalmazza.

#### **4. A helyi védelem alá helyezés, valamint megszüntetés szabályai**

- 4. §** (1) A helyi védelem alá helyezésre vagy annak megszüntetésére bármely természetes vagy jogi személy, illetve jogi személyiséggel nem rendelkező szervezet – a polgármesterhez írásban benyújtott – kezdeményezése alapján kerülhet sor. A kezdeményezésre a településrendezési eszközök keretében elkészült örökségvédelmi hatástanulmány is javaslatot tehet.
- (2) A helyi védelem irányítása az Önkormányzat Képviselőtestületének hatáskörébe tartozik. Helyi védelem alá helyezésről, vagy megszüntetéséről kizárólag a Képviselőtestület hozhat – e rendelet módosítása, vagy felülvizsgálata keretében – döntést.
  - (3) A helyi védelem alá helyezésre vonatkozó kezdeményezésnek tartalmaznia kell:
    - a) a védelemre javasolt érték megnevezését, címét, helyrajzi számát,
    - b) a védelem jellegével kapcsolatos javaslatot,
    - c) a kezdeményezés rövid indokolását,
    - d) a védendő érték fotódokumentációját, helyszínrajzát,
    - e) a kezdeményező nevét, megnevezését, lakcímét, székhelyét.
  - (4) A helyi értékek védelmével kapcsolatos döntések és feladatok előkészítése és végrehajtásának szervezése a település jegyzőjének feladata.
  - (5) A védendő értékek körének bővítésére épület és szobor esetén építészmérnök által készített építészeti értékvizsgálat, növény esetében tájépítész- és kertészmérnök által készített botanikai értékvizsgálat alapján lehet javaslatot tenni.
  - (6) A védettség törlése a tulajdonos kérelmére, épület és szobor esetében építészmérnök, növényállomány esetében kertészmérnök által készített szakvélemény alapján akkor kerülhet sor, ha a védett épület állaga miatt gazdaságosan már nem újítható fel, illetve ha a védett növény kiszáradt, balesetveszélyessé vált, vagy növény-egészségügyi szempontból szükséges.
  - (7) Ha a védettség megszűnik, a jegyző gondoskodik a védett épület felmérési dokumentációjának elkészíttetéséről és annak a Megyei Levéltárban történő elhelyezéséről; valamint a megmenthető értékes szerkezeti elemek, tárgyak megmentéséről és elhelyezéséről.
  - (8) A helyi védelem alá helyezésről, annak módosításáról, vagy megszüntetéséről értesíteni kell:
    - a) az érintett ingatlan tulajdonosát (tulajdonosait) postai úton,
    - b) műalkotás esetén az élő alkotót, vagy a szerzői jog jogosultját,

c) a kezdeményezőket.

**5. § (1)** A védett érték csak egységes megjelenésű táblával jelölhető meg, amelynek a védelem tárgyának megnevezése mellett a következő szöveget kell tartalmaznia:

*„Mőcsény Község Önkormányzata által védetté nyilvánított helyi érték - évszám”*

(2) A tábla elkészítéséről, elhelyezéséről a polgármester gondoskodik. A tábla elhelyezését az érintett ingatlan tulajdonosa tűrni köteles. A tábla elhelyezése, fenntartása és pótlása az önkormányzat feladata.

(3) Helyi védelem alatt álló növényt az e célra rendszeresített *„Mőcsény Község Önkormányzata által helyi védelem alá vont növény - évszám”* feliratú táblával jelölhető meg, annak közvetlen környezetében. A tábla elhelyezését a tulajdonos tűrni köteles. A tábla elhelyezése, fenntartása és pótlása az önkormányzat feladata.

(4) A helyi védettség tényét közlő táblán kívül az önkormányzat elhelyezhet egyéb a védettséggel összefüggő tény, adatot is közlő táblát a helyi védelem alatt álló építményen, vagy annak környezetében. A tábla elhelyezése, fenntartása és pótlása az önkormányzat feladata.

### **5. A helyi védelem alatt álló értékek nyilvántartása**

**6. § (1)** A védett értékekről az önkormányzat nyilvántartást vezet, amelybe bárki betekinhet.

(2) A nyilvántartás tartalmazza:

- a) a védett érték megnevezését, nyilvántartási számát,
- b) a védett érték pontos helyét (cím, helyrajzi szám) és tulajdonosát,
- c) a védelem típusát,
- d) a védelem szakszerű, rövid indoklását az értékvizsgálat alapján,
- e) az értékeket bemutató térképet, terv és fotóanyagot,
- f) a védett érték állapotfelméréseinek adatait, a helyreállítási javaslatot
- g) a védett értékhez kapcsolódó támogatásokat, valamint
- h) minden egyéb adatot, amely a megőrzendő érték szempontjából a védelemmel összefüggésben a nyilvántartást vezető indokoltnak tart.

(3) A nyilvántartás naprakész vezetéséről a jegyző gondoskodik.

### **6. A védettséghez kapcsolódó tulajdonosi kötelezettségek**

**7. § (1)** A védett érték tulajdonosának kötelessége a védett érték rendeltetésszerű használatáról, jó állapotáról gondoskodni.

(2) A védett érték megfelelő fenntartását és megőrzését elsősorban a rendeltetésnek megfelelő használatlallal kell biztosítani.

(3) A használat a védett értéket nem veszélyeztetheti.

(4) A védett érték fenntartásának költségei a tulajdonost terhelik.

(5) A közterületen álló védett növényzet esetenként szükséges növényvédelméről, rendszeres fenntartásáról az önkormányzat köteles gondoskodni, szakértő bevonásával.

### **7. A helyi egyedi védelemhez kapcsolódó településképi önkormányzati támogatás és ösztönző rendszer**

- 8. § (1)** A védett érték megóvása, állagának megőrzése céljából a tulajdonos kérelmére pályázat útján önkormányzati támogatás adható.
- (2) A helyi védelem támogatására felhasználható összeget minden évben az Önkormányzat költségvetési rendeletében kell meghatározni.
- (3) A támogatás feltételeit, folyósításának, elszámolásának módját, az elvégzett munkák bizonylatolásának rendjét a támogatásban részesített tulajdonossal kötött szerződésben kell rögzíteni.
- (4) Az (1) bekezdés szerinti önkormányzati támogatás csak az esetben nyújtható, ha:
- a) a védett értéket a tulajdonos megfelelő módon fenntartja (karbantartja), azt neki felelős módon nem károsítja,
  - b) a karbantartással és az építéssel összefüggő előírásokat és szabályokat maradéktalanul betartja,
  - c) a tényleges munka szabályszerűen kerül elvégzésre.

### **III. Fejezet**

#### **Településképi szempontból meghatározó területek**

##### **8. Mőcsény Község településkép szempontjából meghatározó területei**

- 9. § (1)** Az önkormányzat településkép szempontjából meghatározó területekként jelöli az alábbi területeket:
- a) Falusias karakterű terület,
  - b) Kertvárosias karakterű terület,
  - c) Gazdasági területek,
  - d) Egyéb külterület.
- (2) A településképi szempontból meghatározó területek lehatárolását a 2. melléklet tartalmazza.
- (3) Településkép védelme szempontjából kiemelt területek:
- a) Táj- és természetvédelmi területek: Natura 2000 terület, országos ökológiai hálózat övezete (magterület, ökológiai folyosó), tájképvédelmi szempontból kiemelten kezelendő terület övezete;
  - b) Örökségvédelemmel érintett területek: műemlékek és műemléki környezet, valamint régészeti lelőhelyek és régészeti érdekű területek.
- (4) A településkép védelme szempontjából kiemelt területek felsorolása és lehatárolása függeléként e rendelethez csatolandó.

### **IV. Fejezet**

#### **Településképi követelmények**

##### **9. Településképi szempontból meghatározó területekre vonatkozó területi építészeti követelmények**

- 10. § (1)** A 9. § (1) bekezdés a)-b) pontjában meghatározott területen új épület vagy épületbővítés tömegét, helyét és beépítési módját a környezetében meglévő beépítési módhoz, épülettömeghez kell igazítani.
- (2) Kialakult beépítésű utcában az ingatlan fő funkcióját betöltő új épület utcai homlok-falát az utcában jellemzőnek tekinthető kialakult építési vonalhoz kell igazítani.

11. § A 9. § (1) bekezdés c) és d) pontjában meghatározott területen épületet, építményt úgy kell elhelyezni, hogy telepítésével, műszaki megoldásaival alkalmazkodjon a természetes terepadottságokhoz.
12. § A település teljes területe tájképvédelmi szempontból kiemelten kezelendő terület, ezért új épület építése csak a tájba illesztés fokozott figyelembe vételével történhet, a kialakult tájhasználat, telekstruktúra, a hagyományos beépítési módok megőrzése mellett.

#### **10. Településképi szempontból meghatározó területekre vonatkozó egyedi építészeti követelmények**

13. § (1) A 9. § (1) bekezdés a) pontjában meghatározott területen kialakult beépítésű utcában történő új építés esetén az ingatlan fő funkcióját betöltő épület tetőidoma az utcában jellemzően kialakult tetőidomokkal összhangban alakítható ki.
- (2) Az ingatlan fő funkcióját képviselő épületet jellemzően 35-45° hajlású magas tetővel lehet kialakítani.
- (3) Az alkalmazható tető-héjazati anyag: a natúr égetett cserép színárnyalataival megegyező színű égetett cserép, betoncserep, pikkelyfedés-jellegű fémlemez- vagy bitumenes zsindeley-héjazat.
- (4) Nem alkalmazható azbesztet tartalmazó, illetve fokozott tűzterjedési fokozatba sorolt héjazati anyag. Nád-, zsúp- és fazsindely-fedés csak kivételesen, a területileg illetékes tűzvédelmi hatóság külön, egyedi esetekre vonatkozó engedélye és feltételei alapján, legfeljebb kétszintes épületeknél alkalmazható.
- (5) A tetőhéjazat cseréje esetén, egy tetőfelületen többféle anyagú, színű tetőhéjazat - kivéve a gyárilag színárnyalatos kivitelűt - nem helyezhető el.
- (6) A homlokzat részleges felújítása során a meglévővel színében és anyagában kirívóan eltérő anyag nem alkalmazható.
- (7) Oldalhatáron álló beépítési mód esetén oldalkertben álló, vagy abba benyúló építészeti értékes vagy utcaképet meghatározó keresztcsűrök és nyári konyhák felújítása, bővítése megengedhető, ha a tervi megoldással és alkalmazni kívánt szerkezetekkel az illetékes tűzoltóság egyetért.
- (8) Az utcafronton áttört vagy tömör kerítés létesíthető. Az alkalmazott anyag- és színhasználat harmonizáljon az épülettel.
- (9) Az épületek homlokzatainak, nyílászáróinak, kerítéseinek színezésére rikító színek használata településképvédelmi szempontból nem megengedett.
14. § (1) A 9. § (1) bekezdés b) pontjában meghatározott területen kialakult beépítésű utcában történő új építés esetén az ingatlan fő funkcióját betöltő épület tetőidoma az utcában jellemzően kialakult tetőidomokkal összhangban alakítható ki.
- (2) Az ingatlan fő funkcióját képviselő épületet jellemzően 35-45° hajlású magas tetővel lehet kialakítani.
- (3) Az alkalmazható tető-héjazati anyag: a natúr égetett cserép színárnyalataival megegyező színű égetett cserép, betoncserep, pikkelyfedés-jellegű fémlemez- vagy bitumenes zsindeley-héjazat.
- (4) Nem alkalmazható azbesztet tartalmazó, illetve fokozott tűzterjedési fokozatba sorolt héjazati anyag. Nád-, zsúp- és fazsindely-fedés csak kivételesen, a területileg illetékes tűzvédelmi hatóság

külön, egyedi esetekre vonatkozó engedélye és feltételei alapján, legfeljebb kétszintes épületeknél alkalmazható.

- (5) Az épületek homlokzatainak, nyílászáróinak, kerítéseinek színezésére rikító színek használata településkép-védelmi szempontból nem megengedett.

**15. § (1)** A 9. § (1) bekezdés c) pontjában meghatározott területen az épületek, építmények az adott terület építési hagyományainak megfelelően tájba illően alakítható ki.

- (2) Tetőfedés színeként természetes színek (zöld és árnyalatai, barna és árnyalatai, vörös és árnyalatai, fehér, szürke és árnyalatai) alkalmazhatók.
- (3) A területen magas és lapos tetővel kialakított épülettömeg egyaránt alkalmazható.

**16. § (1)** A 9. § (1) bekezdés d) pontjában meghatározott területen tájba illeszkedő, hagyományos tömegű és építészeti karakterű épületeket lehet elhelyezni.

- (2) Gazdasági terület kivételével az épületeket 35°-45° hajlású magas tetővel lehet kialakítani. Az alkalmazható tető-héjazati anyag: a natúr égetett cserép színárnyalataival megegyező színű égetett cserép, betoncserép, pikkelyfedés-jellegű fémlemez- vagy bitumenes zszindely-héjazat. Nem alkalmazható azbesztet tartalmazó, illetve fokozott tűzterjedési fokozatba sorolt héjazati anyag.
- (3) A mezőgazdasági épületek tetőgerince a tereplejtés irányával párhuzamos lehet.
- (4) Mezőgazdasági területeken kerítés a lakóépülettel és gazdasági épülettel beépített birtoktest kivételével nem építhető.

### **11. Táj- és természetvédelmi területekre vonatkozó építészeti követelmények**

**17. § (1)** Tájképvédelmi szempontból kiemelten kezelendő terület övezetében tájszerkezetbe illeszkedő módon, a tájra jellemző anyaghasználattal valósulhat meg az építés.

- (2) Külterületen a tájbaillesztés érdekében a rálátási irányba nyitott telekhatárok mentén, az épület, építmény takarására honos fa- és cserjefajok telepítendőek.

### **12. A közterületek kialakítására vonatkozó egyedi építészeti követelmények**

**18. § (1)** Azon közterületek, ahol a szabályozási szélesség lehetővé teszi, fásított zöldfelülettel alakítandók ki. Az egységes utcaképi megjelenés érdekében az egyes utca, vagy útszakaszok mentén azonos fafajú fasorok létesíthetők.

- (2) Fásítás, fasor kialakítása során tájban honos fa- és cserjefajok alkalmazhatók.
- (3) A közterületek berendezései (utcabútorok, hirdető-berendezések, világítótestek, pavilonok, autóbuszvárók, stb.) az utcakép jellegzetességének megtartásával helyezhetők el.
- (4) Közművezetéseket és műtárgyaikat, közvilágítási berendezéseket úgy kell elhelyezni, hogy a meglévő fákat ne károsítsák.

### **13. A zöldfelület kialakításának követelményei**

**19. § (1)** ) A településképi szempontból meghatározó területeken elsősorban tájban honos és a termőhelyi adottságoknak megfelelő növényfajok telepíthetők.

- (2) A településképi szempontból meghatározó területeken az 5. mellékletben felsorolt tájidegen, invazív növényfajok nem alkalmazhatók.

#### **14. Helyi egyedi védelem alá helyezett értékekre vonatkozó építészeti követelmények**

- 20. §** (1) Védett épületet eredeti (hagyományos) tömegében, tetőformájában kell megtartani, érintetlenül hagyva az eredeti homlokzati elemeket (nyílások, tagozatok, díszek).
- (2) A védett épület belső korszerűsítését, átalakítását - hacsak a védelem nem terjed ki az épületbelső, vagy valamely belső részlet hangsúlyozott megtartására - illetve bővítését a védettség nem akadályozza.
- (3) Védett épület csak úgy bővíthető, hogy az eredeti épület tömegformája, homlokzati, utcaképi megjelenése ne változzon, illetve gondosan mérlegelt kompromisszum árán az a legkisebb kárt szenvedje, és a tervezett bővítés a régi épület formálásával, szerkezetével, anyaghasználatával összhangban legyen.
- (4) Reklám, reklámhordozó helyi védelem alatt álló épületen, illetve az előtte levő közterületen nem helyezhető el.
- (5) A helyi védelem alatt álló épületen cégér, cégtábla csak az épület architektúrájához, formavilágához illeszkedő módon helyezhető el.
- (6) Védett épület bontása csak a teljes műszaki és erkölcsi avulás esetén lehetséges, a védettség megszüntetését követően.

- 21. §** (1) Helyi védett fa kizárólag életveszély, betegség, viharkár esetén vágható ki.
- (2) A helyi védelem alatt álló fa lombkorona vetületétől számított 3 méteres védőtávolságon belül nem helyezhető el új épület, valamint a gyökérszót károsító építmény.
- (3) A kivágott/elpusztult fa pótlásáról 2 éven belül, az eredetivel azonos fajjal és fajtával gondoskodni kell.

#### **15. Védett értéken elhelyezett sajátos építményekre, műtárgyakra vonatkozó anyaghasználati követelmények**

- 22. §** (1) Utcai homlokzaton, tetőfelületen elektronikus hírközlési építmények és berendezései (antennák, antennatartó szerkezetek, parabola antenna stb.), közüzemi szolgáltatások mérő órái, nyomásszabályozó, valamint mesterséges szellőzés kültéri egysége nem helyezhető el.
- (2) Égéstermék elvezetésére utcai homlokzaton szerelt kémény nem építhető.
- (3) Épület közvetlenül közterület felé néző homlokzatán vezeték (kábel, gáz- és egyéb csővezeték) nem vezethető látható módon, a falsíkon kívül.

#### **16. Felszíni energiaellátási és elektronikus hírközlési sajátos építmények, műtárgyak elhelyezésére vonatkozó szabályok**

- 23. §** (1) A település területén a vezeték nélküli hírközlés sajátos építményeinek, műtárgyainak elhelyezésére nem alkalmas területek: a belterület, illetve ezek 500 m sugarú környezete, a natura 2000 terület, az országos ökológiai hálózat övezete, védett érték területe.
- (2) A település területén a vezeték nélküli hírközlés sajátos építményeinek, műtárgyainak elhelyezésére – a környezetbe illesztés feltételeivel – elsősorban a település külterülete alkalmas.
- (3) Amennyiben 300 m-es körzetben már meglévő antenna áll, új antenna elhelyezése elsősorban a meglévő antennatartó-szerkezet igénybevételével történhet.



- 24. § (1)** Belterületen, valamint külterület beépítésre szánt területén, ahol a villamos-energia ellátás hálózatai föld feletti vezetések, új vezetékes energiaellátási és elektronikus hírközlési hálózatokat elsősorban a meglévő oszlopsorra, illetve közös tartóoszlopra kell feszíteni. Közös oszlopsorra való telepítés bármilyen akadályoztatása esetén az építendő hálózatot lehetőleg földkábelbe fektetve kell építeni.
- (2) Tájképvédelmi szempontból kiemelten kezelendő terület övezetében közművezetéseket és járulékos közműépítményeket tájba illesztett módon, a természetvédelmi célok megvalósulását nem akadályozó műszaki megoldások alkalmazásával – beleértve a felszín alatti vonalvezetést is – lehet elhelyezni.

### **17. Egyéb műszaki berendezésekre vonatkozó településképi követelmények**

- 25. § (1)** A tervezett lakóépületek és intézmények homlokzatára szerelt gépészeti kapcsolószekrények és a dobozok helyét és a színét, az épület stílusához, a homlokzat színéhez igazodva lehet kiválasztani. A berendezések a közmű üzemeltetők előírásainak figyelembe vételével az épületek alárendelt homlokzatára szerelhetők, illetve építhetők a kerítésbe.
- (2) Klímaberendezés kültéri egysége, valamint parabola-antenna lakóterületen lévő utcai homlokzaton, tetőfelületen, valamint szomszédos, beépíthető ingatlanra néző tetőfelületen nem helyezhető el, kivéve műszaki szükségszerűség okán.
- (3) A csapadékvíz-, ill. szennyvíz-elvezetés, tárolás módjának és kezelésének építményei, műtárgyai a közterületet sem műszakilag, sem településképvédelmi szempontból nem zavaró módon alakítandók ki.

### **18. Cég- és címtáblára vonatkozó településképi követelmények**

- 26. § (1)** Épületek homlokzataira kerülő cég- és címtábla épületdíszítő tagozatot nem takarhat el.
- (2) Új épület létesítésénél, meglévő épületek átalakításánál vagy homlokzatának felújításakor a közterülettől látható felületen cég-, címtáblát, cégért úgy lehet elhelyezni, hogy az épület architektúráját ne változtassa meg.
- (3) Az épületeken elhelyezhető cégérek szerkezeteinek felülete ríktó színű, káprázást okozó, illetve fényvisszaverő kialakítású nem lehet, az összképben zavaró hatás nem engedhető meg.
- (4) Táblaszerűen kialakított cégér felülete nem haladhatja meg az 1,0 m<sup>2</sup>-t.

### **19. Reklámra, reklámhordozóra vonatkozó településképi követelmények**

- 27. § (1)** A rendelet hatálya alá tartozó területen reklámok, reklámhordozók csak a jelen rendeletben előírt célra és módon, településképi bejelentési eljárás lefolytatását követően helyezhető el, a településképi védelméről szóló törvény reklámok közzétételével kapcsolatos rendelkezéseinek végrehajtásáról szóló 104/2017. (IV.28.) Korm. rendeletben meghatározott területfelhasználású területen és módon.
- (2) Az elhasználdott, felújítandó, aktualitását veszített reklámhordozót, reklámtartóberendezést, hirdető-berendezést a tulajdonosnak 30 napon belül el kell távolítania. Felújítást követően az új településképi előírások szerint helyezhető el.

- 28. §** Helyi népszavazás, rendezvény, vagy a település szempontjából jelentős eseményről való tájékoztatás érdekében, az esemény napját megelőző 3 naptári hét időszakban reklámhordozó, reklám, molinó a közterületen, illetve magánterületen elhelyezhetők.
- 29. §** (1) Mőcsény község területén legfeljebb 20 db reklámhordozó helyezhető el a település építészeti arculatához illeszkedő formai kialakítással, jellemzően fa vagy fém anyaghasználattal.
- (2) Épülethomlokzaton reklám, reklámhordozó felület, gépjárműforgalmat nem zavaró elhelyezéssel és mérettel helyezhető el.
- (3) A település területén az épületek tetőzetén reklámhordozók, fényreklámok nem helyezhetők el.
- (4) Üzlethelyiségenként legfeljebb egy db álló A1-es méretű kétoldalas vagy fordított „V” alakú mobil reklámtábla helyezhető el a közterületen, mely az üzlet kirakatától maximum 1,5 méterre állhat, a gyalogosforgalmat nem akadályozó módon.
- (5) Plakát, falragasz az épületek közterület felé néző homlokzatain nem helyezhető el.
- (6) Építési reklámháló kihelyezése az építési tevékenység időtartamára településképi bejelentési eljárás lefolytatását követően lehetséges.
- (7) A termőföldön elhelyezett hirdetőtáblák körül a gyommentesítésről gondoskodni kell.
- 30. §** (1) Az épületeken elhelyezhető reklámhordozó szerkezeteinek felülete rikító színű, káprázást okozó, illetve fényvisszaverő kialakítású nem lehet, az összképben zavaró hatás nem engedhető meg.
- (2) Fényreklám kialakítására vonatkozó előírások:
- a reklámok csak alacsony fényintenzitásúak lehetnek,
  - nem alakítható ki villogó effektussal, illetve
  - a lakások rendeltetésszerű használatát nem zavarhatja.

## **20. Információs vagy más célú berendezések elhelyezésére vonatkozó településképi követelmények**

- 31. §** (1) Információs célú berendezés az alábbi gazdasági reklámnak nem minősülő közérdekű információ közlésére létesíthető:
- az önkormányzat működés körébe tartozó információk;
  - a település szempontjából jelentős eseményekkel kapcsolatos információk;
  - a településen elérhető szolgáltatásokkal, ügyintézési lehetőségekkel kapcsolatos tájékoztatás nyújtása;
  - idegenforgalmi és közlekedési információk;
  - a társadalom egészét vagy széles rétegeit érintő, elsősorban állami információk;
  - gazdasági reklámnak nem minősülő közérdekű információk.
- (2) Az információs célú berendezés felületének legfeljebb kétharmada vehető igénybe reklám közzétételére, felületének legalább egyharmada az (1) bekezdés szerinti közérdekű információt kell, hogy tartalmazzon.
- (3) A más célú berendezés reklám célra nem használható, kivéve a közterület fölé nyúló árnyékoló berendezés.

## **V. Fejezet**

### **A településképi-védelmi tájékoztatás és szakmai konzultáció**

- 32. § (1)** A település főépítésze - alkalmazása hiányában a polgármester - szakmai konzultáció keretében tájékoztatást ad a településképi követelményekről.
- (2) Az építtetőnek vagy meghatalmazottjának az építés megkezdése előtt szakmai konzultációt kell kérni:
- a) Ha egyszerű bejelentéshez kötött új lakóépület építése, illetve meglévő épület bővítése történik.
  - b) Közterületen kapubeálló, híd építése, átépítése esetén.
- (3) A szakmai konzultáció iránti kérelmet a polgármesternek címezve kell benyújtani. A kérelemnek tartalmaznia kell:
- a) az építtető vagy kérelmező nevét, címét, telefonos elérhetőségét,
  - b) a tervezett építési tevékenység helyét (utca, házszám, helyrajzi szám),
  - c) az építési tevékenység rövid leírását,
  - d) az építési munka jellegétől függően indokolt esetben rajzi munkarészek csatolását.
- (4) A polgármester a kérelmezőt a konzultáció időpontjáról postai úton, vagy e-mailben értesíti.
- (5) A szakmai konzultációt a kérelem beérkezésétől számított 8 napon belül kell lefolytatni.
- (6) A szakmai konzultációról emlékeztető készül, melyben a felvetett javaslatokat, valamint az önkormányzati főépítész vagy a polgármester lényeges nyilatkozatait kell rögzíteni.

## **VI. Fejezet**

### **A településképi véleményezési eljárás**

#### **21. A településképi véleményezési eljárás alkalmazási köre**

- 33. §** Településképi véleményezési eljárást kell lefolytatni az alábbi esetekben:
- a) új építmény építési engedélyezési eljárását megelőzően,
  - b) meglévő építmény bővítésére, valamint a településképet érintő átalakítására irányuló építési, fennmaradási engedélyezési eljárást megelőzően, amelynél a településrendezési és építészeti-műszaki tervtanácsokról szóló 252/2006. (XII.7.) Korm. rendelet szerinti területi építészeti-műszaki tervtanácsnak nincs hatásköre, és amennyiben összevont telepítési eljárást, ezen belül telepítési hatásvizsgálati szakaszt nem kezdeményezett az építtető.

#### **22. A településképi véleményezési eljárás szabályai**

- 34. § (1)** Településképi véleményezési eljárás a településfejlesztési koncepcióról, az integrált településfejlesztési stratégiáról és a településrendezési eszközökről, valamint egyes településrendezési sajátos jogintézményekről szóló 314/2012. (XI.8.) Korm. rendeletben (továbbiakban: Korm. rendelet) foglaltak szerint kerül lefolytatásra.
- (2) A polgármester véleménye a 33. §-ban meghatározott esetekben az önkormányzati főépítész szakmai álláspontján alapul.
- 35. § (1)** A településképi véleményezési eljárás lefolytatása iránti kérelmet az e rendelet 3. mellékletében foglalt mintának megfelelően kell benyújtani és a véleményezendő építészeti-műszaki dokumentációt elektronikus formában az az ÉTDR tárhelyére fel kell tölteni.
- (2) A kérelemhez az (1) bekezdés szerinti építészeti-műszaki dokumentációt kell mellékelni a Korm. rendeletben meghatározott tartalommal.

- (3) A településképi vélemény kialakításánál a Korm. rendeletben meghatározott szempontokat és e rendelet előírásait kell figyelembe venni.
- (4) A polgármester véleményében a tervezett építési tevékenységet
  - a) engedélyezésre – feltétel nélkül, vagy feltétel meghatározásával – javasolja, vagy
  - b) engedélyezésre nem javasolja, ha
    - ba) a kérelem vagy melléklete nem felel meg a (1) és (2) bekezdésben meghatározottaknak, vagy
    - bb) a főépítész szakmai álláspontja a tervezett építési tevékenységet nem támogatja.
- (5) A polgármester a hiánytalan kérelem beérkezésétől számított 15 napon belül megküldi véleményét a kérelmezőnek.

## **VII. Fejezet**

### **A településképi bejelentési eljárás**

#### **23. A településképi bejelentési eljárás alkalmazási köre**

**36. §** A község teljes közigazgatási területére vonatkozóan településképi bejelentési eljárást kell lefolytatni:

- a) szobor, emlékmű, kereszt, emlékjel építése, elhelyezése esetén, ha annak a talapzatával együtt mért magassága nem haladja meg a 6,0 m-t;
- b) építménynek minősülő, háztartási hulladék elhelyezésére szolgáló hulladékgyűjtő és -tároló, sorompó, árnyékoló elhelyezése esetén, amennyiben közterületről látható;
- c) meglévő építmények rendeltetésének – részleges vagy teljes – megváltoztatása esetén;
- d) az önálló rendeltetési egységek számának változásakor, amennyiben az új rendeltetés szerinti területhasználata korábbi rendeltetéshez képest
  - ea) jelentősen megváltoztatja az ingatlanon belüli gépkocsi-forgalmat,
  - eb) többlet-parkolóhelyek kialakítását teszi szükségessé,
  - ec) amennyiben a meglévő lakó rendeltetés megváltoztatása történik, illetve lakórendeltetésre történő változás kerül kialakításra,
  - ed) érinti a közterület kialakítását, a közterületen lévő berendezéseket vagy növényzetet,
  - ee) érinti a kapcsolódó közterület közúti vagy gyalogos, kerékpáros forgalmát;
- e) védett érték közterületre néző homlokzatán történő színezés, új tetőhéjalás, nyílászáró csere, valamint előtető építése esetén;
- f) védett értéken cégér, üzletfelirat stb. elhelyezése tekintetében;
- g) reklámok, reklámhordozók elhelyezésével, átalakításával kapcsolatban.

#### **24. A településképi bejelentési eljárás vizsgálati szempontjai**

- 37. §** (1) A településképi bejelentési eljárás lefolytatása és az építészeti-műszaki dokumentáció értékelése során a településképi harmonikusan megjelenő, településképet nem zavaró, az épített és természeti környezethez illeszkedő és annak előnyösebb megjelenését segítő megoldási szempontokat kell érvényesíteni.
- (2) A településképi bejelentési eljárás lefolytatása során vizsgálni szükséges, hogy a véleményezésre benyújtott építészeti-műszaki dokumentáció tartalma

- a) megfelel-e az e rendeletben foglalt előírásoknak,
  - b) kidolgozása a szakmai tájékoztatás szerint történt-e,
  - c) a b) pont szerinti előírásoktól eltérő megoldás azokkal egyenértékű vagy kedvezőbb beépítést, illetve településképi megjelenést eredményez-e.
- (3) Az építmény, épületrész megjelenésével kialakításával kapcsolatban vizsgálni kell, hogy:
- a) azok építészeti megoldásai megfelelően illeszkednek-e az épített környezethez,
  - b) a külső megjelenés megfelel-e az e rendelet előírásainak
  - c) összhangban van-e az épület rendeltetésével és használatának sajátosságaival,
  - d) megfelelően veszi-e figyelembe a közterület adottságait és esetleges berendezéseit, burkolatát, műtárgyait, valamint növényzetét.
- (4) A polgármester a tervezett építési tevékenységet a jogszabályban előírt határidőn belül hatósági határozatban, a Korm. rendeletben megfogalmazott követelmények teljesülésétől függően a Korm. rendeletben foglaltak szerint tudomásul veszi vagy megtiltja.

## **25. A településképi bejelentési eljárás részletes szabályai**

- 38. §** (1) A településképi bejelentési eljárás az építtető, illetve az építési tevékenységgel érintett telek, építmény, építményrész tulajdonosa (a továbbiakban együtt: kérelmező) kérelmére indul.
- (2) A kérelmet Mőcsény Község Polgármesteréhez a Korm. rendelet 26/B.§ (2) és (3) bekezdésekben meghatározott tartalommal, a 36. § szerinti építési tevékenység megkezdése előtt 15 nappal kell benyújtani, az e rendelet 4. mellékletét képező kérelem benyújtásával.
- (3) A polgármester a településképi bejelentési eljárást a Korm. rendeletben meghatározottak szerint folytatja le.
- (4) A polgármester településképi bejelentési eljárásban hozott döntését és a döntés ellenőrzését - amennyiben a településen önkormányzati főépítész van alkalmazásában - az önkormányzati főépítész készíti elő.
- (5) A polgármester településképi bejelentési eljárásban hozott döntése ellen Mőcsény Község Önkormányzatának Képviselő-testületénél lehet fellebbezéssel élni.

## **VIII. Fejezet**

### **A településképi kötelezés, a településképvédelmi bírság**

- 39. §** (1) A polgármester a településképi követelmények teljesítése érdekében településképi kötelezési eljárást folytat le
- a) az e rendelet előírásainak nem megfelelő építés, az előírásoktól eltérő szín és anyaghasználat, formai kialakítás,
  - b) a 38. § (2) bekezdés szerinti bejelentés elmulasztása,
  - c) a településképi bejelentési eljárás során meghozott döntésben foglaltak megszegése esetén.
- (2) A településképi követelmények megszegése esetén a polgármester felhívja az ingatlantulajdonos figyelmét a jogszabálysértésre és végzésben megfelelő határidőt biztosít a jogszabálysértés megszüntetésére.
- (3) Az (2) bekezdés szerinti határidő eredménytelen eltelte esetén a polgármester – önkormányzati hatósági döntéssel – az ingatlantulajdonost az építmény, építményrész felújítására, átalakítására vagy elbontására kötelezheti, egyidejűleg településképvédelmi bírságot szabhat ki, melynek összege:

- a) a településképi bejelentés elmulasztása esetén legalább 10.000 forint,
  - b) a bejelentési dokumentációban foglaltaktól eltérő építési tevékenység megvalósítása esetén az eltérés mértékétől függően legalább 50.000 forint,
  - c) a polgármester tiltása ellenére megvalósított építési tevékenység esetén legalább 50.000 forint, legfeljebb 500.000 forint,
  - d) az e rendelet előírásaitól eltérő építészeti kialakítás esetén legalább 50.000 forint, legfeljebb 500.000 forint
  - e) a településképi kötelezésben foglaltak végre nem hajtása esetén legalább 50.000, legfeljebb 1.000.000 forint.
- (4) A határidőre be nem fizetett településkép-védelmi bírság behajtására az általános közigazgatási rendtartásról szóló 2016. évi CL. törvény előírásai az irányadók.

## **IX. Fejezet Záró rendelkezések**

### **26. Hatályba léptető rendelkezések**

- 40. §** (1) Ez a rendelet 2019. ... hó ... napján lép hatályba.  
(2) E rendeletet a hatályba lépését követően indult eljárásban kell alkalmazni.

### **27. Hatályon kívül helyező rendelkezések**

- 41. §** Hatályát veszti Mőcsény Község Önkormányzata Képviselőtestületének Mőcsény község helyi építési szabályozásáról szóló 6/2007. (IX. 14.) rendeletének alábbi rendelkezései: 3. § (5), (8) bekezdése; 4. § (4) bekezdése; 5. § (11) bekezdése; 7. § (3) bekezdése; 21. §-a; 22. §-a; 23. §-a; 2. melléklete.

Mőcsény, 2019. ....

.....  
Krachun Elemér  
Polgármester

.....  
dr. Puskásné dr. Szeghy Petra  
jegyző

Kihirdetve: Mőcsény, 2019. ....

.....  
Dr. Brandt Huba  
osztályvezető

1. melléklet a ... /2019. (...) önkormányzati rendelethez

**Helyi egyedi védelem**

a) Mőcsény község helyi védelem alatt álló épületei, építményei:

Mőcsény:

	A	B	C	D
Ssz.	Cím	Megnevezés	Hrsz	Védettség foka
1	Béke utca11.	kovácsoltvas kerítés	15/2	H
2	Béke utca13.	Lakóépület , kovácsoltvas kapu	17	H
3	Béke utca 14.	kovácsoltvas kapu	18	H
4	Béke utca 18.	kovácsoltvas kapu	23	H
5	Béke utca 20.	Gazdasági épület	25/2	H
6	Béke utca 23.	Lakóépület	28	H
7	Béke utca 39.	lakóépület	43	H
8	Béke utca	Szentháromság szobor	44	H
9	Béke utca 51.	Lakó- és,gazdasági épület	55	H
10	Béke utca 52.	Lakó- és,gazdasági épület	56	H
11	Béke utca 53.	lakóépület	57	H
12	Béke utca 54.	lakóépület	59	H
13	Béke utca 56.	Gazdasági épület , kovácsoltvas kerítés	61	H
14	Béke utca 60.	Lakóépület,kút,kerítés	64	H
15	Béke utca 61.	,kút	65	H
16	Béke utca 62.	lakóépület	66	H
17	Béke utca 66.	Gazdasági épület,kovácsoltvas kerítés	71	H
18	Béke utca 67.	lakóépület	72/1	H
19	Mőcsényi kálvária	kálvária	75/2	H
20	Béke utca 72.	lakóépület	78	H
21	Béke utca 79.	kerítés	86	H
22	Béke utca 81.	lakóépület	88	H
23	Béke utca 82.	Szt. Vendel szobor	91	H
24	Béke utca	fesület	221	H
25	külterület	Szt. Rókus szobor	014/3	H

Palatinca:

	A	B	C	D
Ssz.	Cím	Megnevezés	Hrsz	Védettség foka
26	Béke utca 11.	lakóépület	315.	H
27	Béke utca	lakóépület	316.	H
28	Béke utca	kápolna	324.	H,MJ

Zsibrik:

	A	B	C	D
Ssz.	Cím	Megnevezés	Hrsz	Védettség foka
29	Kossuth utca 2.	Lakóépület,gazdasági épület	404.	H
30	Kossuth utca 4.	Lakó- és gazdasági épület	407.	H
31	Kossuth utca 6.	Lakó- és gazdasági épület	408.	H
32	Kossuth utca 10.	lakóépület	410.	H
33	Kossuth utca 16.	lakóépület	417.	H
34	Petőfi S. utca 15.	Lakó- és gazdasági épület	431.	H
35	Petőfi S. utca 13.	kút	443.	H
36	Petőfi S. utca 9.	lakóépület	446.	H
37	Petőfi S. utca 5.	lakóépület	452.	H
38	Petőfi S. utca 26.	lakóépület	470/1.	H
39	Petőfi S. utca 24.	lakóépület	471.	H
40	Petőfi S. utca 22.	lakóépület	474.	H
41	Petőfi S. utca 20.	Lakó- és gazdasági épület,kút	477.	H
42	Petőfi S. utca 18.	lakóépület	478.	H
43	Petőfi S. utca 8.	lakóépület	489.	H
44	Petőfi S. utca 6.	lakóépület	490.	H
45	Petőfi S. utca 2.	lakóépület	492.	H



*b) Mőcsény község egyedi tájértékei (ETÉ):*

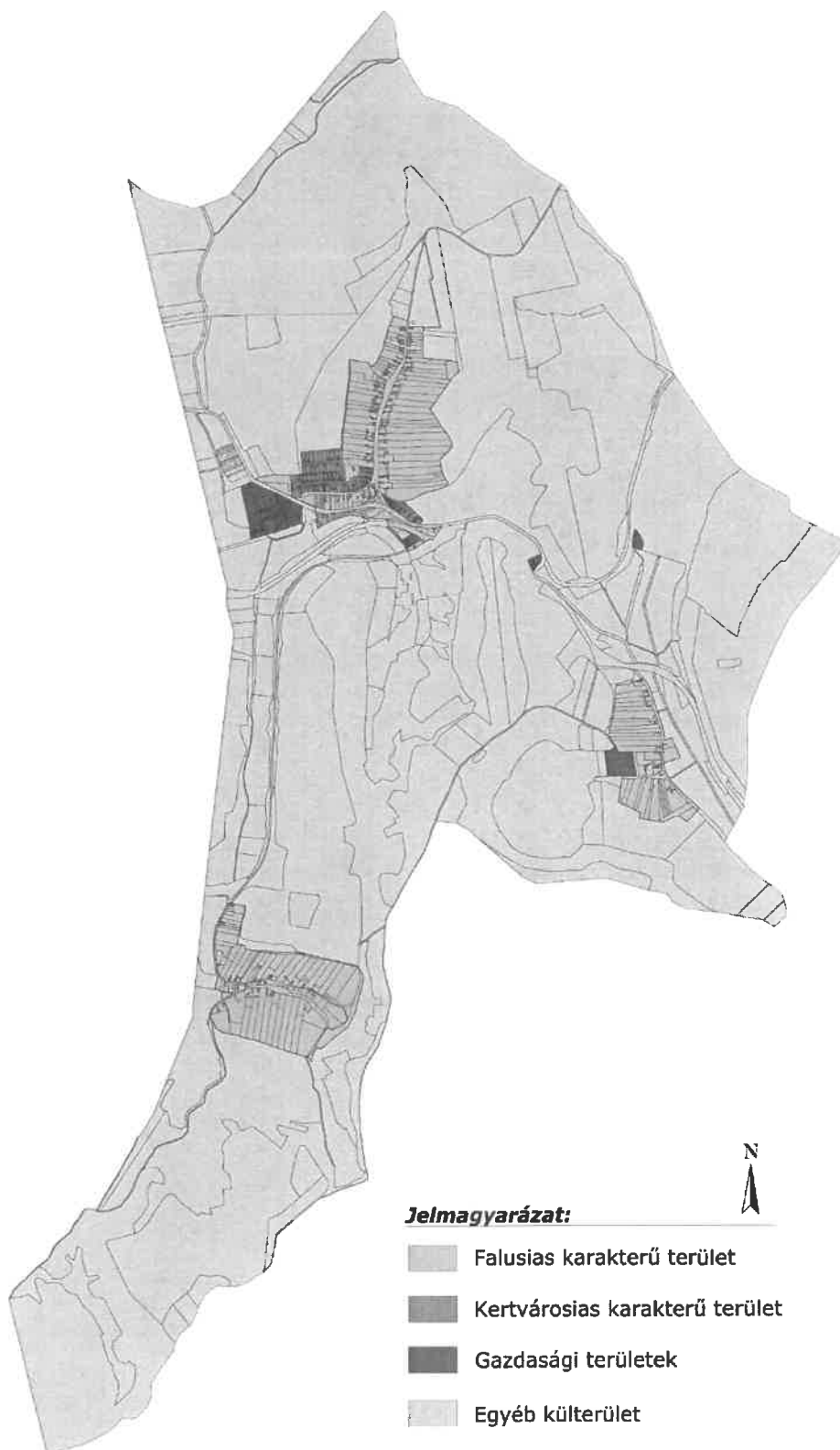
<b>Ssz.:</b>	<b>ETÉ jelzete megnevezése</b>	<b>típusa</b>	<b>helyrajzi száma</b>
1.	33349 002 templomhoz vezető fasor	1.2.5.	11.
2.	33349 007 kálvária	1.1.2.2.	75/2.
3.	33349 010 bevágásban menő út	1.2.	030.

*c) Mőcsény község botanikai értékei:*

1. A temetőben lévő 2 db ezüsthársfa (*Tilia tomentosa*)
2. Béke utca 64 előtt lévő 1 db ezüsthársfa (*Tilia tomentosa*)

2. melléklet a ... /2019. (...) önkormányzati rendelethez

Településképi szempontból meghatározó területek



3. melléklet a ... /2019. (...) önkormányzati rendelethez

Településképi véleményezés – KÉRELEM

MÓCSÉNY KÖZSÉG POLGÁRMESTERE

7163 Mőcsény, Béke u. 2.

### K É R E L E M

1. Az építtető (tervező) neve, lakcíme:

(továbbá meg lehet adni elektronikus levélcímet és telefonos elérhetőséget)

---

2. A kérelemmel érintett ingatlan címe, helyrajzi száma:

---

3. A tervezett építmények száma és rendeltetése:

---

4. Az ingatlan adatai:

A telek HÉSz szerinti építési övezeti besorolása: \_\_\_\_\_

5. Az építtető(k) neve, lakcíme (amennyiben a tervező a kérelmező):

---

6. A kérelem tárgyával összefüggésben korábban keletkezett szakmai vélemények, hatósági döntések (határozatok, végzések) megnevezése, iktatószáma, kelte:

---

7. A kérelemhez csatolt mellékletek:

Építészeti-műszaki dokumentáció \_\_\_\_\_ pld

Építészeti-műszaki dokumentáció digitális adathordozón (cd, dvd) \_\_\_\_\_ db

Egyéb okirat \_\_\_\_\_

8. ÉTDR azonosító: \_\_\_\_\_

Kelt: \_\_\_\_\_, \_\_\_\_\_ - év \_\_\_\_\_ hó \_\_\_\_\_ nap

---

aláírás (kérelmező)

4. melléklet a .../2019. (...) önkormányzati rendelethez

Településképi bejelentés – KÉRELEM

MŐCSÉNY KÖZSÉG POLGÁRMESTERE

7163 Mőcsény, Béke u. 2.

### K É R E L E M

**1. Az építtető (tervező) neve, lakcíme:**

(továbbá meg lehet adni elektronikus levélcímet és telefonos elérhetőséget)

---

**2. A tervezett építési tevékenység, reklámok, reklámhordozók vagy rendeltetésváltoztatás helye, a telek helyrajzi száma:**

---

**3. A folytatni kívánt építési tevékenység, reklám, illetve reklámhordozó elhelyezése vagy rendeltetésváltoztatás megjelölése:**

---

**4. Az ingatlan adatai:**

A telek HÉSz szerinti építési övezeti besorolása: \_\_\_\_\_

**5. Az építtető(k) neve, lakcíme (amennyiben a tervező a kérelmező):**

---

**6. Az építési tevékenység elvégzése, a rendeltetésváltozás megvalósítása vagy a reklámok, reklámhordozók elhelyezésének tervezett időtartama:**

---

**7. A kérelemhez csatolt mellékletek:**

Építészeti-műszaki dokumentáció \_\_\_\_\_ pld

Építészeti-műszaki dokumentáció digitális adathordozón (cd, dvd) \_\_\_\_\_ db

Egyéb okirat \_\_\_\_\_

Kelt: \_\_\_\_\_, \_\_\_\_\_ - év \_\_\_\_\_ hó \_\_\_\_\_ nap

---

aláírás (kérelmező)

5. melléklet a ... /2019. (...) önkormányzati rendelethez

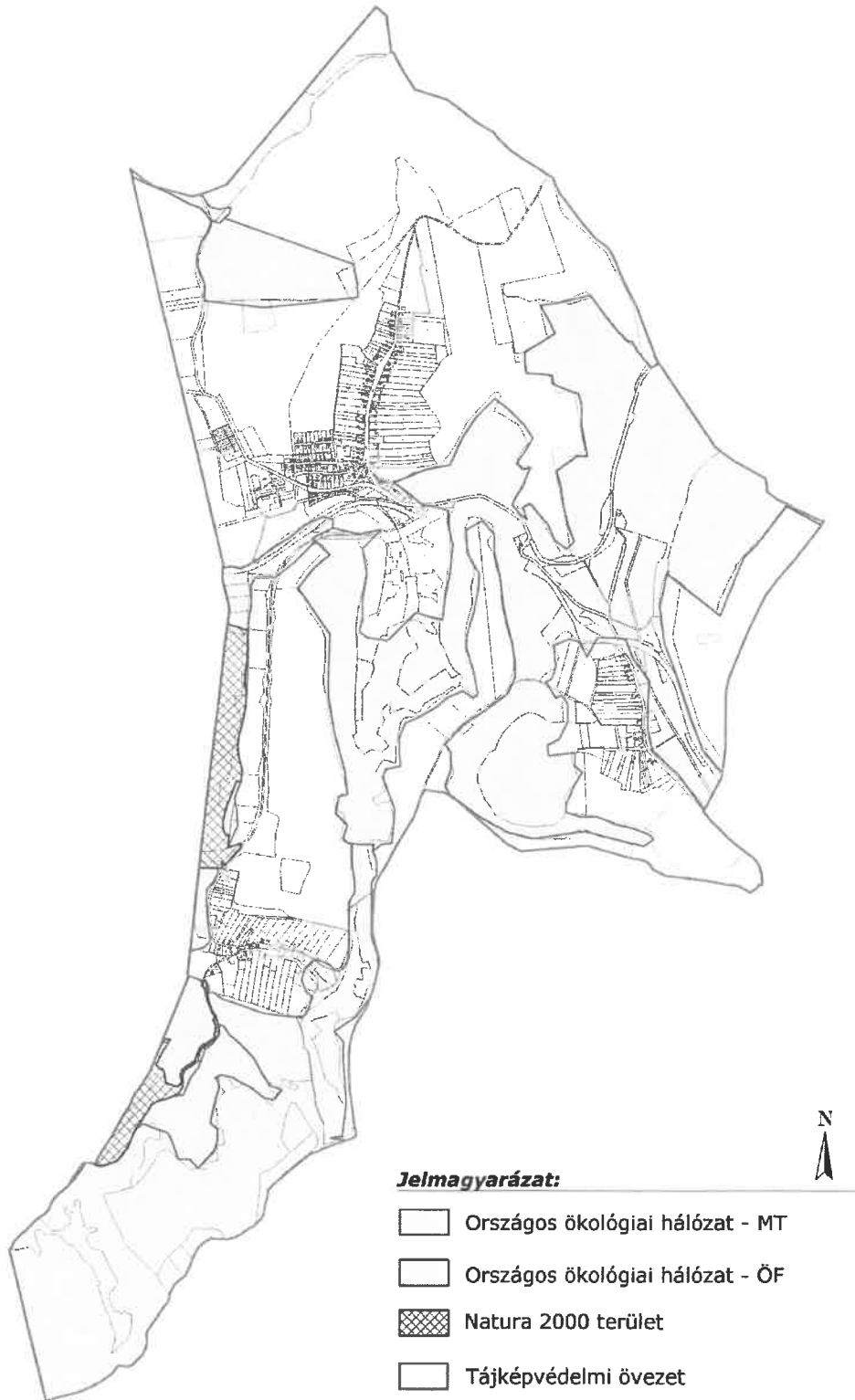
Telepítésre nem javasolt, idegenhonos inváziós fajok jegyzéke

	Magyar név	Tudományos név
1.	fehér akác	Robinia pseudoacacia
2.	mirigyes bálványfa	Ailanthus altissima
3.	keskenylevelű ezüstfa	Elaeagnus angustifolia
4.	zöld juhar	Acer negundo
5.	amerikai kóris	Fraxinus americana
6.	kései meggy	Prunus serotina
7.	kanadai nyár	Populus x canadensis
8.	nyugati ostorfa	Celtis occidentalis
9.	cserjés gyalogakác	Amorpha fruticosa
10.	kisvirágú nebánsvirág	Impatiens parviflora
11.	bíbor nebánsvirág	Impatiens grandiflora
12.	japánkeserűfű-fajok	Fallopia spp.
13.	magas aranyvessző	Solidago gigantea
14.	kanadai aranyvessző	Solidago canadensis
15.	közönséges selyemkóró	Solidago canadensis
16.	ürömlevelű parlagfű	Ambrosia artemisiiflora
17.	arany ribiszke	Ribes aureum
18.	adventív szőlőfajok	Vitis-hibridek
19.	vadszőlőfajok	Parthenocissus spp.
20.	süntök	Echinocystis lobata
21.	észak-amerikai őszirózsák	Aster spp.
22.	magas kúpvirág	Rudbeckia laciniata
23.	vadcsicsóka	Helianthus tuberosus s. l.
24.	olasz szerbtövis	Xanthium strumarium subsp. italicum
25.	amerikai karmazsinbogyó/amerikai alkörmös	Phytolacca americana
26.	kínai karmazsinbogyó/kínai alkörmös	Phytolacca esculenta
27.	japán komló	Humulus japonicus
28.	átoktüske	Cenchrus incertus
29.	nem hazai tündérrózsa fajok	
30.	kanadai átokhínár	Elodea canadensis
31.	aprólevelű átokhínár/vékonylevelű átokhínár	Elodea nuttallii
32.	moszatpáfrányfajok	Azolla mexicana, Azolla filiculoides
33.	borfa/ tengerparti seprúcserje	Baccharis halimifolia
34.	karolinai tündérhínár	Cabomba caroliniana
35.	közönséges vízjácint	Eichhornia crassipes
36.	perzsa medvetalp	Heracleum persicum
37.	kaukázusi medvetalp	Heracleum mantegazzianum
38.	Szosznovszkij-medvetalp	Heracleum sosnowskyi
39.	hévízi gázló	Hydrocotyle ranunculoides
40.	nagy fodros-átokhínár	Lagarosiphon major
41.	nagyvirágú tóalma	Ludwigia grandiflora
42.	sárgavirágú tóalma	Ludwigia peploides
43.	sárga lápbuzogány	Lysichiton americanus
44.	közönséges süllőhínár	Myriophyllum aquaticum
45.	felemáslevelű süllőhínár	Myriophyllum heterophyllum
46.	keserű hamisüröm	Parthenium hysterophorus
47.	ördögfarok keserűfű	Persicaria perfoliata
48.	kudzu nyílgyökér	Pueraria montana
49.	aligátorfű	Alternanthera philoxeroides
50.	óriásrebarbara	Gunnera tinctoria
51.	tollborzfü	Pennisetum setaceum
52.		Alternanthera philoxeroides

1. függelék a .../2019. (...) önkormányzati rendelethez

Településkép védelme szempontjából kiemelt területek

A.) Táj- és természetvédelem alatt álló területek



## B.) Örökségvédelemmel érintett területek

### A település műemlékei:

törzs-szám	azonosító	védelem státusza	védelem fajtája	hrsz	cím	név
11030	15509	Műemléki védelem	Műemlék	469	Petőfi Sándor u. 28.	Gazdasági melléképület
11030	11332	Műemléki védelem	Műemlék	469	Petőfi Sándor utca 28.	Német telepház
11030	13576	Műemléki védelem	Műemléki környezet	442, 468, 470/1, 470/2	Petőfi Sándor utca	Német telepház műemléki környezete
4121	8673	Műemléki védelem	Műemlék	12	Béke utca	R. k. templom
4121	22188	Műemléki védelem	Műemléki környezet	11		R. k. templom ex-lege műemléki környezete
4121	15507	<i>Műemlék-jegyzékbe felvett örökségi érték</i>	-	11	Béke u.	<i>Kőkereszt</i>

### Régészeti területek:

azonosító	település	szám	régészeti védelem	érintett hrsz	név
32178	Mócsény	1	régészeti lelőhely	076	Mária-hegy
41937	Mócsény	2	régészeti lelőhely	094, 468, 469, 470/1, 470/2, 471, 472, 473, 474, 475, 476, 477, 478, 485	Zsibrik, temetőtől D-re
41938	Mócsény	3	régészeti lelőhely	020	Fekete-völgy
87121	Mócsény	4	régészeti lelőhely	145, 146, 147/1, 82, 83	Béke utca 75.
87123	Mócsény	5	régészeti lelőhely	012, 223/1, 223/2	Bonyhádi út



NMHH

Nemzeti Média- és Hírközlési Hatóság

Pécsi Hatósági Iroda

Iktatószám: CP/11467-6/2017

Tárgy: Véleményezés

Ügyintéző: Mészáros László

Krachun Elemér polgármester úr részére

Mőcsény

Béke u. 2.

7163

Tisztelt Krachun Elemér Polgármester Úr!

A Nemzeti Média- és Hírközlési Hatóság Hivatala (a továbbiakban: **Hatóság**) Mőcsény Község Településképi Rendeletének tervezetét megvizsgálta.

A dokumentum hírközlési érdeket nem sért, a Hatóság kifogást nem emel.

Jelen véleményt a településfejlesztési koncepcióról, az integrált településfejlesztési stratégiáról és a településrendezési eszközökről, valamint egyes településrendezési sajátos jogintézményekről szóló 314/2012. (XI. 8.) Korm. rendelet (a továbbiakban: **Korm. Rendelet.**) 38. § (2) b) pontjában meghatározottak szerint a Korm. Rendelet. 9. melléklet 23. pontjában foglalt felhatalmazás alapján adta a Hatóság.

Pécs, elektronikus bélyegző szerint

Tisztelettel

Petres István  
hatósági irodavezető





**Duna-Dráva Nemzeti Park Igazgatóság**  
7625 Pécs, Tettye tér 9.  
Telefon: (72) 517-200 Fax: (72) 517-229  
dunadrava@ddnp.kvvm.hu

**Mócsény Község Önkormányzata**  
**pogármester**

**Mócsény**

Béke u. 2.

7163

Ügyiratszám: DDNPI

Tárgy: véleményezés településképi arculati  
kézikönyvhöz és településképi rendelethez  
Ügyintéző Nálunk: Kováts László/ Havasi  
Ildikó

Ügyintéző Önöknél: Farkas István

Hivatkozási számuk::

Melléklet: -

***Tisztelt Polgármester!***

Mócsény önkormányzata a **településképi védelméről szóló 2016. évi LXXIV. törvény** elkészítette a törvény 2. § (2) bekezdése szerint elkészítette a településképi rendeletét (továbbiakban: **TKR**). A Lechner Tudásközpont egyeztetési felületéről letöltött kézikönyv és a TKR véleményezési anyagai kerültek véleményezésre.

A TKR elkészítésére, egyeztetésére, elfogadására és módosítására vonatkozó részletes szabályokat a településfejlesztési koncepcióról, az integrált településfejlesztési stratégiáról és a településrendezési eszközökről, valamint egyes településrendezési sajátos jogintézményekről szóló **314/2012. (XI. 8.) Korm. rendelet** (továbbiakban **Korm. rendelet**) tartalmazza.

A Korm. rendelet 21. § (2) bekezdése és a 22. § (1) bekezdése szerint a TKR-t a település teljes közigazgatási területére kell elkészíteni. A TKR dokumentumai a csatolt térképek, szöveges munkarészek alapján a település bel- és külterületére, beépítésre szánt és beépítésre nem szánt területekre egyaránt kiterjed, mely kiegészítésre szorul.

A TKR a törvény 5. § (1) bekezdésének megfelelően *önkormányzati főépítész közreműködésével készültek el.*

**A TKR tervezetével kapcsolatos véleményünk a következő:**

- Kérjük a természetvédelmi értékkategóriákkal (Natura 2000 területek, ökológiai hálózathoz tartozó területek, tájképvédelmi területek) érintett területeket a „**településképi szempontból meghatározó területek**” kategóriába, vagy a „**helyi területi védelemmel érintett terület**” kategóriába sorolják be, azokat a 2. mellékletben térképen jelenítsék meg.
- Javasoljuk a TKR-ben a beépítésre nem szánt területeke vonatkozó előírásokkal történő kiegészítését.





**Duna-Dráva Nemzeti Park Igazgatóság**  
7625 Pécs, Tettye tér 9.  
Telefon: (72) 517-200 Fax: (72) 517-229  
dunadrava@ddnp.kvvm.hu

Véleményünket a Korm. rendelet 43/A. § (6) bekezdésének b) pontja, továbbá a környezetvédelmi és természetvédelmi hatósági és igazgatási feladatokat ellátó szervek kijelöléséről szóló 71/2015. (III. 30.) Korm. rendelet 37. § d) pontja alapján adtuk ki.

Pécs, 2018. június 04.

Závoczky Szabolcs  
igazgató /





TOLNA MEGYEI  
KORMÁNYHIVATAL

**KRACHUN ELEMÉR**  
**Möcsény Község Önkormányzata**  
**Polgármester**

**Möcsény**

Béke utca 2.  
7163

**Iktatószám: TOD/25/00162-2/2018.**

**Tárgy: Möcsény Község településképi  
rendeletének véleményezése**

**Tisztelt Polgármester Úr!**

A Polgármester a település településképi rendelet tervezetének szakmai véleményezését kérte a Lechner Tudásközpont honlapján a településfejlesztési koncepcióról, az integrált településfejlesztési stratégiáról és a településrendezési eszközökről, valamint egyes területrendezési sajátos jogintézményekről szóló 314/2012. (XI. 8.) Korm. rendelet (a továbbiakban: EljR.) 43/A. § (6) bekezdés c) pontja alapján.

A „Möcsény Község Önkormányzata Képviselő-testületének .../2017. (.....) sz. önkormányzati rendelete a településképi védelméről” szóló tervezett rendeletet áttanulmányoztuk, melyre az alábbi szakmai véleményt adjuk:

**Szakmai megállapítások:**

**A részünkre megküldött rendelet tervezet, részletes, igényes, szép munka. A rendelet tervezet elfogadását javasoljuk szakmai véleményünk figyelembe vétele mellett.**

A rendelet tervezet 8. § (4) bekezdésében a megyei főépítész szakmai véleményének beszerzését írja elő. Az önkormányzat helyi rendeletében nem adhat feladatot a megyei főépítész számára, kivétel az alól az az eset, mikor e feladat ellátására szerződést kötnek.

A tervezett rendelet IV. fejezetben a településképi szempontból meghatározó területeken az építmények anyaghasználatára vonatkozó általános építészeti követelmények meghatározását teszi meg a 10. alcím alatt. Az EljR. 23/F. § (2) bekezdése szerint az egyedi építészeti követelmény a településképhez való illeszkedés biztosítására és a minőségi településképi kialakításra vagy védelme érdekében az építési tevékenységgel érintett építmény, anyaghasználatára, tömegformálására, homlokzati kialakítására, határozható meg. Ezért javasoljuk az EljR. szerint Településképi szempontból meghatározó területeken az építmények anyaghasználatára vonatkozó **egyedi** építészeti követelmények címmel megnevezni a 10. alcímet.

Kormány megbízotti Kabinet  
Állami főépítész

A 11. alcím alatt a településképi szempontból meghatározó belterületre vonatkozó területi építészeti követelményeknél a 16. § (2) bekezdésében foglaltakat nem lehet szabályozni. Javasoljuk megfontolásra, az egyedi építészeti követelményeknél olyan követelmények meghatározását a rendeletben, amelyek betartatása mellett elkerülhető a lakókocsik és konténerok elhelyezésének lehetősége. A 17. §-ban megfogalmazott követelmények az EljR. 23/F. § (2) b) pontja alapján egyedi építészeti követelményként kerülhetnek megfogalmazásra, a 18. §-ban szereplő előírások az EljR. 23/F. § (2) bekezdésének b) pontja alapján szintén egyedi építészeti követelményként kerülhetnek megfogalmazásra, a tervezet 19. §-ban megfogalmazott előírások az EljR. 23/F. § (6) bekezdése szerint egyedi építészeti követelményként kerülhetnek megfogalmazásra. Javasoljuk a fentiek szerint a 16. §, 17. §, 18. §, és 19. § javítását.

Az EljR. 23/E. § (3) bekezdésében került megfogalmazásra az, hogy mi tartozik a területi építészeti követelményekhez. A tervezett rendelet 19. § (5) bekezdésében foglaltakat területi építészeti követelményként nem javasoljuk megfogalmazni, az EljR. 23/E. § (3) bekezdése alapján, mert az abban megfogalmazottak nem területi építészeti követelmények.

A 20. §-ban megfogalmazottak az EljR. 23/F. § (6) bekezdése szerint egyedi építészeti követelmények, kérjük azokat az egyedi építészeti követelmények alcím alá helyezni.

A 21. § a településképi szempontból meghatározó belterületre vonatkozó egyedi építészeti követelményeket rögzíti. Az egyedi építészeti követelményeket az EljR. 22. § (5) bekezdése szerint csak megengedő vagy tiltó követelményként kell megfogalmazni, ezért kérjük a 21. § (1), (2), és (5) bekezdésének megengedő vagy tiltó követelményként történő megfogalmazását.

A településképi szempontból meghatározó külterületre vonatkozó 22. § (2)-(3) bekezdésében foglaltakat javasoljuk az EljR. 22. § (5) bekezdése szerint megengedő vagy tiltó követelményként meghatározni szíveskedjenek. A 22. § (4) bekezdésének első mondatában a beépítési módra tesz utalást, a beépítési módot az EljR. 23/E. § (3) bekezdés a) pontja szerint, a területi építészeti követelményeknél lehet szabályozni. A 22. § (4) bekezdésének második mondatában leírtak, az (5)-(6) bekezdésben foglaltak, valamint a 23. §-ban foglaltak nem szabályozhatók a településképi szempontból meghatározó külterület egyedi építészeti követelményei között, az EljR. 23/E. § -ban és 23/F. § -ban foglaltak alapján.

Az EljR. 23/G. § alapján „A településképi rendeletben a településképi szempontok figyelembevételével meg kell határozni a) a teljes település ellátását biztosító felszíni energiaellátási és elektronikus hírközlési sajátos építmények, műtárgyak elhelyezésére elsősorban alkalmas területeket, b) azon területeket, amelyek az a) pont szerinti sajátos építmények, műtárgyak elhelyezésére nem alkalmasak, és c) a helyi védelemmel érintett területeken a sajátos építményekkel, műtárgyakkal kapcsolatos anyaghasználatra vonatkozó követelményeket.” A tervezett rendeletben a 23/G. § c) pontjában megfogalmazottak nem szerepelnek, kérjük a hivatkozottak alapján a rendelet tervezet kiegészítését.

Az EljR. 23/H. § szerint a településképi rendeletben a reklámokra és reklámhordozókra vonatkozó településképi követelményeket a reklám-elhelyezési kormányrendelet keretei között a reklámközzététel technológiájára-, módszerére-, és eszközeire-, valamint a reklámhordozókra meghatározott általános formai követelmények figyelembevételével a reklámhordozók különös formai követelményeire, továbbá az egyéb műszaki berendezések formai követelményeire, az elhelyezhető reklámhordozók és egyéb

műszaki berendezések számára, az elhelyezhető reklámhordozók és egyéb műszaki berendezések anyaghasználatára határozható meg. Javasoljuk a rendelet tervezet kiegészítését a fentiek szerint.

A 36. § (1) bekezdésében előírja, hogy a helyi építési szabályzatnak való megfelelést vizsgálni szükséges. Ennek vizsgálatát írja elő a 44. § (2) bekezdés a) pontjában is. Ez a feladat az építésügyi hatóság hatáskörében van.

A rendelet tervezet 46. § szabályozza a településkép-védelmi bírság kiszabását. A 46. § a) pontjában a településkép-érvényesítő eszköz szerinti kötelezettség elmulasztása miatt rendel el bírság kiszabását.

A településképi rendeletben kötelezővé tett eljárás elmulasztása esetén a képviselő-testület a településképi önkormányzati rendeletben nem írhatja elő a településkép – védelmi bírság kiszabását.

A településkép védelméről szóló 2016. évi LXXIV. törvény (a továbbiakban: Tvtv.) 2. § (2) bekezdése külön kezeli a településképi követelményeket, és az annak eszközéül szolgáló településkép-érvényesítési eszközöket. A Tvtv. 11. § (3) bekezdése értelmében csak a településképi követelmények nem teljesítése esetére írható elő önkormányzati rendeletben a bírságfizetési kötelezettség; mivel a településképi bejelentési eljárás településkép-érvényesítési eszköz és nem településképi követelmény, így az eljárás elmulasztása bírsággal szankcionálást nem vonhat maga után.

A Magyarország gazdasági stabilitásáról szóló 2011. évi CXCV. törvény 38/B. § (2) bekezdése szerint a jogellenes magatartással összefüggésben pénzügyi joghátránnyal járó jogkövetkezményt (bírságfizetési kötelezettség) előírni csak törvényben vagy törvény felhatalmazása alapján, annak keretei között önkormányzati rendeletben lehet, így ha az önkormányzat ugyan a településképi bejelentési eljárási kötelezettséget elő is írja, elmulasztása esetére bírságot nem helyezhet kilátásba – mivel erre a Tvtv. nem ad lehetőséget.

Ilyen esetekben nem az eljárás elmaradása, hanem – ennek következményeként – a településképi követelmények be nem tartása miatt alkalmazható bírság, de ekkor is először a jogsértés megszüntetésére kell az érintett figyelmét felhívni, és annak eredménytelensége esetén alkalmazható a kötelezés és a településkép-védelmi bírság. A 314/2012. (XI. 8.) Korm. rendelet 26/D. §-a alapján a polgármester ellenőrzi az eljárási kötelezettség teljesítését és a tevékenység folytatását, így ennek során észlelheti az eljárás elmaradását is. Ilyenkor a fentiek szerint először felhív a jogsértő állapot helyreállítására (a településképi követelmények betartására), utána alkalmazza a Tvtv. 11. § (2) bekezdésében foglalt kötelezést és bírságolást.

A rendelet tervezet 46. § b) és c) pontjában foglalt esetre is bírság kiszabását nevesíti. Attól, hogy az eljárásban hozott döntéstől eltérően történt a kivitelezés, az még a településképi előírásoknak megfelelő lehet. Kérjük ezen pont törlését, felülvizsgálatát.

Az 50. § tartalmazza a hatályon kívül helyezendő paragrafusokat a helyi építési szabályrendeletből. Csak a paragrafusok felsorolása elmaradt, így véleményezni ezt nem tudtuk.

### **Jogszabályszerkesztéssel kapcsolatos megállapítások**

1.) A jogalkotásról szóló 2010. évi CXXX. törvény 27. § (2) bekezdése alapján törvény kivételével a jogszabály megjelölése annak kihirdetése során magában foglalja a jogszabály megalkotójának megjelölését, a sorszámát, a kihirdetésének napját, a jogszabály elnevezését és címét.

Erre utal a jogszabályszerkesztésről szóló 61/2009. (XII. 14.) IRM rendelet (továbbiakban: IRM rendelet) 1. mellékletének 2.3.4. pontja is, miszerint az önkormányzati rendelet tervezetének a megjelölése

{a rendelet megalkotójának teljes megjelölése}

.../... (.....) **önkormányzati rendelete**

{a rendelet címe}

A Jat. 27. § (2) bekezdésének való megfelelés érdekében a tervezet címe módosítandó, az **önkormányzati rendelet kifejezés előtt az „sz.” megjelölés törlendő.**

2.) A IRM rendelet 54. § (1) bekezdése szerint a nem eredeti jogalkotói hatáskörben megalkotni tervezett rendelet bevezető részében egyértelműen meg kell jelölni a jogszabály egyes rendelkezéseinek a megalkotásához szükséges valamennyi olyan felhatalmazó rendelkezést megállapító jogszabályi rendelkezést, amely alapján a rendeletet kiadják.

Az IRM rendelet 55. § (1) bekezdése alapján a bevezető részben a rendeletalkotásra felhatalmazást adó rendelkezés vagy az eredeti jogalkotói hatáskört megállapító rendelkezés után meg kell jelölni azt a feladatkört megállapító jogszabályi rendelkezést, amely alapján a jogszabályt kiadják.

Az IRM rendelet 55. § (5) bekezdése rögzíti, hogy az önkormányzati rendelet bevezető részének a megszövegezésekor az önkormányzat feladatköréeként az Alaptörvény 32. cikk (1) bekezdés megfelelő pontját, a helyi önkormányzatokról szóló törvénynek a feladatkört megállapító rendelkezését vagy más törvénynek a feladatkört megállapító rendelkezését kell feltüntetni.

A **feladatkört megállapító jogszabályi rendelkezések** a Magyarország Alaptörvénye 32. cikk (1) bekezdés a) pontja és Magyarország helyi önkormányzatairól szóló 2011. évi CLXXXIX. törvény (továbbiakban: Möt.v.) 13. § (1) bekezdés 1. pontja.

A fentiekre tekintettel a **tervezet bevezető részében a feladatkört megállapító rendelkezések között további jogszabályhely feltüntetése nem lehetséges.**

**3.) A tervezet bevezető részének szerkezeti felépítése, a véleményezésre jogosultak feltüntetése tekintetében nem megfelelő.**

Az IRM rendelet 58. § (1) bekezdése alapján, ha a rendelet előkészítése során valamely szerv jogszabályban biztosított, érvényességi kelléknek minősülő véleményezési jogkörrel rendelkezik, a bevezető részben a véleményezés tényét fel kell tüntetni.

Az IRM 59. § (4) bekezdése rögzíti, hogy a bevezető rész egyetlen, sortöréssel tagolható mondatból áll. A jogszabály tervezete megszövegezésénél alkalmazandó kodifikációs szövegezési mintákat az IRM rendelet 1. melléklete rögzíti.

A több véleményező véleményére vonatkozó hivatkozás felépítése az 1. melléklet 7.3.2. pontja szerint az alábbi: {a feladatkör vagy feladatkörök megjelölése} **meghatározott feladatkörében eljáró** {az első véleményező teljes megjelölése}, {a feladatkör vagy feladatkörök megjelölése} **meghatározott feladatkörében eljáró** {a második véleményező teljes megjelölése}, {a véleményezési jogkört biztosító rendelkezést tartalmazó jogszabályra vonatkozó merev hivatkozás} {a véleményezési jogkört biztosító rendelkezést tartalmazó szerkezeti egységre vonatkozó hivatkozás} **[ -ában (VAGY) -ében (VAGY) -jában] biztosított véleményezési jogkörében eljáró** {a harmadik véleményező teljes megjelölése} [...] és [a (VAGY) az] {az utolsó véleményező teljes megjelölése} **véleményének kikérésével.**

Fentiek alapján több véleményezésre jogosult szerv tervezet szerinti, egymás alatt történő felsorolása nem lehetséges, az IRM rendelet 59. § (4) bekezdése alapján a **bevezető rész egyetlen, sortöréssel tagolható mondat.**

A bevezető rész szerkezeti felépítésére az IRM rendelet 1. melléklet 7.3.2. pontja az irányadó, melynek alapján a tervezet bevezető része módosítandó.

**4.) A tervezet bevezető részében a véleményezési jogkörökben eljáró szervek megjelölése nem felel meg a településfejlesztési koncepcióról, az integrált településfejlesztési stratégiáról és a településrendezési eszközökről, valamint egyes településrendezési sajátos jogintézményekről szóló 314/2012. (XI. 8.) Korm. rendelet (továbbiakban: Korm. rendelet) 43/A. § (6) bekezdés c) pontjában foglaltaknak.**

A Korm. rendelet 43/A. § (6) bekezdés c) pontja értelmében a polgármester az elkészült településképi rendeletet véleményezésre megküldi az állami főépítészeti hatáskörében eljáró fővárosi és megyei kormányhivatalnak, a Nemzeti Média- és Hírközlési Hatóságnak, az illetékes nemzeti park igazgatóságnak, a világörökségi egyeztetési szakterület tekintetében a kulturális örökség védelméért felelős miniszternek, műemléki és régészeti egyeztetési szakterület tekintetében a fővárosi és megyei kormányhivatal örökségvédelmi hatáskörében eljáró járási (fővárosi kerületi) hivatalának, honvédelmi és katonai rendeltetésű terület érintettsége esetén a honvédelemért felelős miniszternek.

A fentiekre tekintettel a tervezet bevezető részében a „Miniszterelnökség, mint a kulturális örökség védelméért felelős miniszter” helyett **véleményező szervként a kulturális örökség védelméért felelős minisztert kell megjelölni.**

A tervezet bevezető részével kapcsolatban felhívom arra a figyelmet, hogy a Korm. rendelet 43/A. § (6) bekezdés c) pontja **2018. február 14. napjával módosult, így kibővült a településképi rendelet véleményezésére jogosult szervek köre.** Javasoljuk a hatályos jogszabályi rendelkezés áttekintését és szükség szerint további szervek megkeresését előzetes véleményezés céljából.

**5.) A tervezet 2. §-a a rendelet területi hatályát rendezi.**

A Jt. 6. § (1)-(2) bekezdése alapján – főszabályként – az önkormányzati rendelet területi hatálya a helyi önkormányzat közigazgatási területére, személyi hatálya pedig a helyi önkormányzat közigazgatási területén a természetes személyekre, jogi személyekre és jogi személyiséggel nem rendelkező szervezetekre terjed ki.

A Jt. 6. § (3) bekezdése rögzíti továbbá, hogy a jogszabály területi, illetve személyi hatályát a jogszabályban az 5. § (1a) és (1b) bekezdés szerinti esetben, valamint akkor kell kifejezetten meghatározni, ha az az (1) és (2) bekezdéstől eltérő területre, illetve személyi körre terjed ki.

Kifejtettek alapján a tervezet szerinti rendelet területi hatályának kifejezett meghatározása nem indokolt.

**6.) A tervezet 7. § (4) bekezdése szerint az önkormányzat a (3) bekezdésben foglaltak figyelembevételével helyi egyedi művi értékvédelem alá helyezte a 2. sz. mellékletben meghatározott építményeket, valamint a 3. sz. mellékletben felsorolt egyedi tájértékeket.**

Az IRM rendelet 128. § (1) bekezdése értelmében a **jogszabály mellékletének megjelölése az alábbiakat foglalja magában:** a mellékletnek a pozitív egész számokból képzett arab számokkal jelölt

sorszámát, a „melléklet” szöveget és a 21. § (3) bekezdés c)–f) pontjában, a 21. § (5) bekezdés c)–g) pontjában vagy a 21. § (6) bekezdés c)–h) pontjában meghatározottakat a „-hez” raggal ellátott alakban. A tervezet áttekintését követően megállapítható, hogy annak első melléklete az „1. melléklet” megjelölést kapta, az IRM rendelet 128. § (1) bekezdésének megfelelően.

Kifejtettek alapján a tervezet 7. § (4) bekezdése módosítandó, a „sz.” megjelölés törliendő. Ugyanezen okból módosítandó még: a 14. §, a 23. § (1) bekezdés és a 24. § (1) bekezdés.

7.) A tervezet 23. § (2) bekezdése a helyi védelem alatt álló táj értéke megőrzése kapcsán a tilos kifejezést használja.

Az IRM rendelet 3. § (2) bekezdése kimondja, hogy a jogszabály tervezetében a normatív tartalmat jelen idejű kijelentő mondattal, egyes szám harmadik személyű megfogalmazás alkalmazásával kell kifejezni.

Tekintettel arra, hogy a tervezet 23. § (2) bekezdése a „tilos” kifejezést használja, nincs összhangban az IRM rendelet 3. § (2) bekezdésében foglaltakkal. **Az összhang megteremtéséről gondoskodni kell a megfelelő (kijelentő mondattal, egyes szám harmadik személyű) megfogalmazás alkalmazásával.**

Ugyanezen okból módosítandó a tervezet 27. § (4) bekezdése is.

8.) A tervezet 24. § (1) bekezdését a (4) bekezdés követi, így azok számozása nem folyamatos.

Az IRM rendelet 2. §-a szerint a jogszabály tervezetét a magyar nyelv szabályainak megfelelően, világosan, közérthetően és ellentmondásmentesen kell megszövegezni.

Az IRM rendelet 36. § (1) bekezdése szerint a jogszabály tervezetét az áttekinthetőség érdekében szerkezeti egységekre kell tagolni, míg a 36. § (2) bekezdése rögzíti, hogy a jogszabály tervezetében alkalmazható szerkezeti egység a mellékleten és a melléklet szerkezeti egységein kívül a jogszabály tervezetének összetettségétől függően, a szerkezeti egységek növekvő szintjének sorrendjében az alpont, a pont, a bekezdés, a szakasz, az alcím, a fejezet, a rész és a könyv.

Az IRM rendelet 37. § (1) bekezdése értelmében a jogszabály tervezetének a szerkezeti egységeit folyamatos sorszámozással vagy a latin-ábécé betűivel meg kell jelölni. Jogszabály tervezete jelöletlen szerkezeti egységet nem tartalmazhat.

A fent kifejtettek alapján – figyelemmel az IRM rendelet 2. §-ára és a 37. § (1) bekezdésére is – a **tervezet 24. §-ában a (4) bekezdést (2) bekezdésre szükséges módosítani.**

9.) A tervezet 26. §-a csak (1) bekezdést tartalmaz, több bekezdésre nem tagolódik.

Az IRM rendelet 44. § (3)–(4) bekezdése szerint egy szakasz bekezdéseibe az egymással szorosan összefüggő szabályokat kell foglalni. A bekezdéseket szakaszonként újrakezdődően, egy-egy szakaszon belül pozitív egész számokból képzett, zárójelek közé foglalt arab számozással kell megjelölni.

**Tekintettel arra, hogy a 26. § az (1) bekezdésen kívül további szabályozást nem tartalmaz, ezért javasoljuk az (1) bekezdés megjelölés elhagyását.**

Ugyanezen okból indokolt a tervezet 29. §-ában is az (1) bekezdés megjelölés elhagyása.

10.) A tervezet 28. §-a a település területén a vezeték nélküli hírközlés sajátos építményeinek, műtárgyainak elhelyezésére nem alkalmas területeket egymás alatt „fekete pontokba” szedve sorolja fel.

Az IRM rendelet 46. § (1) bekezdése szerint a szakaszt és a bekezdést pontokra kell tagolni, ha a szakaszba vagy bekezdésbe foglalt mondat felsorolást tartalmaz, a felsorolás bármely két eleme között azonos logikai kapcsolat áll fenn, és ez a jogszabály áttekinthetőségét elősegíti.



Az IRM rendelet 48. § (1) –(6) bekezdései alapján a pontok a latin ábécé kisbetűivel és a „)” jellel vagy pozitív egész számokból képzett arab sorszámokkal jelölhetőek meg. Több mint tizenöt elemű felsorolást csak pozitív egész számokból képzett arab sorszámokkal lehet megjelölni. A latin ábécé kisbetűivel megjelölt ponton belül az alpontot tartalmazó pont megjelölésében foglalt kisbetűből, a latin ábécé kisbetűiből és a „)” jelből képzett megjelöléssel ellátott alpontok állapíthatók meg. Az arab számmal megjelölt ponton belül a latin ábécé kisbetűivel jelölt alpontok állapíthatók meg. Egy ponton belül legfeljebb tizenöt alpont állapítható meg. Az alponton belül további alpontok nem állapíthatók meg.

A fent kifejtettek alapján a **tervezet 28. §-ában a tagolást az IRM rendelet 46. § (1) bekezdésének és a 48. § (1) –(6) bekezdéseinek megfelelően szükséges módosítani.**

Ugyanezen okból indokolt a tervezet 29. §-ának fentiekben megjelölt módosítása.

### **A tervezet szabályozásbeli tartalmával kapcsolatos megállapítások**

**11.)** A tervezet 16-19. §-ban a településképi szempontból meghatározó belterületre vonatkozó területi építészeti követelmények kerültek szabályozásra.

A Korm. rendelet 22. § (6) bekezdése szerint a helyi területi védelemmel érintett területre és a településképi szempontból meghatározó területre a területi építészeti követelmény csak kötelező követelményként határozható meg.

A tervezet 16-19. §-ainak rendelkezései azonban több helyen is tiltó követelményt, („nem helyezhető el”, „nem lehetetleníthető el”, „nem alkalmazhatók”, „nem megengedett”), valamint megengedő követelményt is („megtarthatók”, „felújíthatók”) meghatároznak, ezáltal nem felelnek meg a Korm. rendelet 22. § (6) bekezdésében foglalt rendelkezésnek, mely szerint településképi szempontból meghatározó területre a területi építészeti követelmény csak kötelező követelményként határozható meg.

Tekintettel a fent leírtakra, a **tervezet 16-19. §-ainak felülvizsgálata szükséges, abban területi építészeti követelmény csak kötelező követelményként határozható meg.**

**12.)** A tervezet 21. § (8) bekezdés a) pontja **árusítópavilon**, 21. § (8) bekezdés b) pontja **közúti közlekedéssel kapcsolatos várakozóhelyek**, a 30. § (1) bekezdése az **egyéb reklámhordozó és a tájékoztató (információs) rendszer**, a 30. § (2) bekezdése a **kirakatszekrény tartó-, illetve hordozó felületei**, a 31. § a **molinó, transzparens**, a 34. § (1) bekezdés **hirdető vitrin**.

A településképi védelméről szóló 2016. évi LXXIV. törvény (továbbiakban: Tvtv.), a településképi védelméről szóló törvény reklámok közzétételével kapcsolatos rendelkezéseinek végrehajtásáról szóló 104/2017. (IV. 28.) Korm. rendelet (továbbiakban: Rr.), illetve a Korm. rendelet a hivatkozott fogalmakat nem ismeri.

A tervezet áttekintését követően megállapítható, hogy az 5. §-ban az értelmező rendelkezések között a fent hivatkozott fogalmak nem kerültek meghatározásra, így a **tervezet felsorolt rendelkezései nem felelnek meg az IRM rendelet 2. §-ában rögzített normavilágosság elvének.**

Kifejtettek alapján a tervezet fogalom meghatározásainak áttekintése is indokolt. A rendeletben rögzített fogalmak meghatározásakor az irányadó jogszabályokkal való összhang kialakítására kiemelt figyelem fordítandó.

Az Rr. 1. § 4. pontja alapján **információs vagy más célú berendezés** minden olyan, a **településképi rendeletben meghatározott berendezés**, amely részben reklámnak nem minősülő információs cél vagy egyéb cél megvalósításával közérdeket is szolgál.

13.) A tervezet 30-34. §-ai településképi követelményeket rögzítenek a reklámokra, reklámhordozókra, illetve a cég- és címtáblára vonatkozóan.

A Tvtv. 11/F. §-a a gazdasági reklámfogalommal összhangban határozza meg a **reklám és a reklámhordozó** fogalmát. A reklám fogalmat pedig úgy definiálja, hogy **ebbe a körbe nem tartoznak bele** a Tvtv. 11/F. § 3. pontja a)-d) pontjában felsoroltak, azaz a **cégtábla, üzletfelirat**, a vállalkozás használatában álló ingatlanon elhelyezett, a vállalkozást népszerűsítő egyéb felirat és más grafikai megjelenítés, az üzlethelyiség portáljában (kirakatában) elhelyezett gazdasági reklám, a járművön elhelyezett gazdasági reklám, továbbá a tulajdonos által az ingatlanán elhelyezett, annak elidegenítésére vonatkozó ajánlati felhívás (hirdetés), valamint a helyi önkormányzat által lakossági apróhirdetések közzétételének megkönnyítése céljából biztosított táblán vagy egyéb felületen elhelyezett, kisméretű hirdetések.

A felsorolt elemek a reklámokra és reklámhordozókra vonatkozó településképi követelményeknél nem szabályozhatók, tekintetükben a Korm. rendelet 23/F. § (5) bekezdés b) pontja szerint az egyéb műszaki berendezésekre irányadó településképi követelmény meghatározására van lehetőség.

Megjegyzendő továbbá, hogy az Rr. 1. § 4. pontja alapján az információs vagy más célú berendezések a reklámok/reklámhordozók körébe tartoznak, így azok szabályozására a cég- és címtáblára vonatkozó településképi követelmények között – illetve fordítva – szintén nincs lehetőség.

Kifejtettek alapján a **tervezet 30-34. §-ai felülvizsgálandók és akként módosítandók**, hogy a **reklámokra és reklámhordozókra, illetve a cég-és címtáblákra vonatkozó településképi követelmények egyértelműen elhatárolhatóak legyenek**.

14.) A tervezet 42. §-a szerint településképi bejelentési eljárást a Kormányrendeletben foglaltaknak megfelelően, valamint meglévő építmények rendeltetésének – részleges vagy teljes – megváltoztatása esetén kell lefolytatni, amennyiben a meglévő lakórendeltetés megváltoztatása történik, illetve lakórendeltetésre történő változás kerül kialakításra.

A Korm. rendelet 26/B. § (1) bekezdése alapján a polgármester - a nyilvántartott műemléki értéket vagy műemléket érintő, az örökségvédelmi hatósághoz történő bejelentéshez vagy örökségvédelmi engedélyhez kötött tevékenység, valamint az (1a) bekezdés kivételével - településképi bejelentési eljárást folytathat le az építésügyi és építésfelügyeleti hatósági eljárásokról és ellenőrzésekről, valamint az építésügyi hatósági szolgáltatásról szóló kormányrendeletben építési engedélyhez vagy az Étv. 33/A. §-a szerinti egyszerű bejelentéshez nem kötött azon építési tevékenységek tekintetében, melynek megkezdését településképi rendeletében bejelentési eljárás lefolytatásához kötötte, és az eljárás részletes szabályairól ebben rendelkezett. Továbbá településképi bejelentési eljárás lefolytatására kerülhet sor azon építmények rendeltetésének megváltoztatása tekintetében, melyek rendeltetésének megváltoztatását a települési önkormányzat - az e rendeletben foglaltak szerint - településképi rendeletében bejelentési eljárás lefolytatásához kötötte, és az eljárás részletes szabályairól ebben rendelkezett.

A tervezet 42. §-a nem szabályozza egyértelműen azokat az eseteket, amelyeket településképi bejelentési eljárás lefolytatásához köt. A Korm. rendelet 26/B. § (1) bekezdés, valamint az IRM rendelet 2. §-a szerinti normavilágosság elvének való megfelelés érdekében **egyértelműen meg kell határozni azon eseteket, amikor a településképi bejelentési eljárás lefolytatása szükséges**.

15.) A tervezet 43. §-a alapján településképi bejelentési eljárást kell lefolytatni az Rr.-ben szereplő **általános** településképi követelmények tekintetében a reklámok és reklámhordozók elhelyezésénél.

A Korm. rendelet 26/B. § (1a) bekezdés a) pontja alapján a polgármester – különös településképi követelmények meghatározásának esetén – a településképi rendeletben meghatározott részletes eljárási szabályok szerint településképi bejelentési eljárást folytat le a reklámok és reklámhordozók elhelyezése tekintetében, az Rr.-ben szereplő általános elhelyezési, és a **településképi rendeletben szereplő különös településképi követelmények érvényesítése érdekében.**

Tekintettel arra, hogy Mőcsény község vonatkozásában a tervezetben különös településképi követelmények meghatározására került sor, ezért a tervezet 43. §-ának módosítása szükséges a Korm. rendelet 26/B. § (1a) bekezdés a) pontja alapján, nemcsak az általános elhelyezési, hanem a településképi rendeletben szereplő különös településképi követelmények érvényesülése érdekében kell az eljárást lefolytatni.

**16.)** A tervezet 45. § (1) bekezdése szerint az ügyfél a polgármesternél kezdeményezi a településképi eljárást, – papíralapú – bejelentés formájában.

A Korm. rendelet 26/B. § (1b) bekezdése rögzíti, hogy a bejelentési eljárás során a kérelem és annak melléklete, a hiánypótlás és az ügyfél által tett nyilatkozat csak **írásban** terjeszthető elő.

Tekintettel arra, hogy a tervezet 45. § (1) bekezdése a „papíralapú” kifejezést használja, nincs összhangban a Korm. rendelet 26/B. § (1b) bekezdésében foglaltakkal. **Az összhang megteremtéséről gondoskodni kell a megfelelő megfogalmazás alkalmazásával.**

**17.)** A tervezet 46. § a) pontja szerint településképi követelmény megszegésének minősül – többek között – a 35-45. §-ban felsorolt településképi-érvényesítő eszközök szerinti kötelezettség elmulasztása. A tervezet 35. §-a a szakmai konzultáció tartásának kötelező eseteiről rendelkezik

A Tvtv. 2. § (2) bekezdése külön kezeli a településképi követelményeket, és az annak eszközéül szolgáló településképi-érvényesítési eszközöket. A Tvtv. 11. § (3) bekezdése értelmében csak a településképi követelmények nem teljesítése esetére írható elő önkormányzati rendeletben bírságfizetési kötelezettség.

Kifejtettek alapján felhívom rá a figyelmet, hogy a **szakmai konzultáció településképi-érvényesítési eszköz és nem településképi követelmény**, így a kötelező szakmai konzultáció elmulasztása bírsággal nem sújtható.

A tervezet 46. § a) pontja és a 47. § (2) bekezdésének alkalmazása során a fentiekre kiemelt figyelem fordítandó.

**18.)** A tervezet 47. § (2) bekezdése szerint az önkormányzat képviselő-testülete a **településképi rendeletben** az (1) bekezdés szerinti településképi követelmények megszegése vagy végre nem hajtása esetén az ingatlan tulajdonosával szemben 10.000 forinttól 1.000.000 forintig terjedő **településképi bírságot** szabhat ki.

A Tvtv. 12. § (2) bekezdése f) pontja alapján a képviselő-testület településképi rendeletben állapítja meg a településképi kötelezettség megszegése és végrehajtása esetén alkalmazható bírság esetköreit, a törvény keretei közötti mértékét, kiszabásának és behajtásának módját.

A Tvtv. 2018. január 1. napjától hatályos 11. § (3) bekezdése szerint az önkormányzat képviselő-testülete a településképi követelmények hatósági döntésben megállapított határidőre történő nem

teljesítése esetére az ingatlantulajdonossal szemben 1 000 000 forintig terjedő, közigazgatási bírságnak minősülő **településkép-védelmi bírság** kiszabását rendelheti el.

A képviselő-testület feladata tehát a településképi rendelet megalkotása mellett taxatív módon rögzíteni azon **esetköröket**, mikor bírság kiszabását rendeli el és meghatározni – akár **esetenként külön-külön** – a **bírság összegét**, amit majd a polgármester határozat formájában szab ki.

Kifejtettek alapján **javasoljuk a tervezet 47. §-ának felülvizsgálatát és összhang kialakítását a tervezet 46. §-ával is.**

Megjegyzendő továbbá, hogy a településképi kötelezési eljárás során településkép-védelmi bírság (nem településképi bírság) kiszabására kerülhet sor, ezért a tervezet 32-33. alcímei is módosítandók.

**19.)** A tervezet 48. § (2) bekezdése akként rendelkezik, hogy a településképi bírság megfizetésének módja közvetlenül az Önkormányzat erre a célra szolgáló bankszámlájára történő befizetéssel történik.

A Korm. rendelet 26/F. § (2) bekezdése szerint a bírságot a bírság összegét megállapító határozat véglegessé válásától számított 15 napon belül az önkormányzatnak a Magyar Államkincstárnál vezetett – és a határozatban is megjelölt – előirányzat-felhasználási számlájára kell átutalási megbízással teljesíteni, vagy készpénz-átutalási megbízással postai úton befizetni.

A fent kifejtettek alapján **a tervezet 48. § (2) bekezdése nem felel meg a Korm. rendelet 26/F. § (2) bekezdésében foglaltaknak, így azt megfelelően módosítani szükséges.**

**20.)** A tervezet 48. § (3) bekezdése szerint a (2) bekezdésben szereplő megfizetési mód elmaradása esetén – a 2011. évi CXCV. törvény 42. § (3) bekezdése értelmében – a meg nem fizetett bírság köztartozásnak minősül, és adók módjára kell behajtani.

Az adóhatóság által foganatosítandó végrehajtási eljárásokról szóló 2017. évi CLIII. törvény (továbbiakban Avtv.) 1. § (3) bekezdése rögzíti, hogy e törvény rendelkezéseit kell alkalmazni azon köztartozások, igazgatási és bírósági szolgáltatási díjak és egyéb tartozások végrehajtása során, **amelyekre törvény az adók módjára való behajtást rendeli el (a továbbiakban: adók módjára behajtandó köztartozás).**

Az Avtv. 1. § (3) bekezdése alapján adók módjára behajtandó köztartozássá csak törvény – és nem önkormányzati rendelet – minősíthet köztartozást. Javasoljuk, hogy a határidőre be nem fizetett településkép-védelmi bírság behajtására az általános közigazgatási rendtartásról szóló 2016. évi CL. törvény (továbbiakban: Ákr.) előírásait alkalmazzák. Kifejtettek alapján **a tervezet 48. § (3) bekezdése megfelelően módosítandó.**

**21.)** A tervezet 50. §-a a helyi építési szabályzat azon rendelkezéseit sorolja majd fel, melyek hatályon kívül helyezendők. A Nemzeti Jogszabálytár Önkormányzati Rendeletek felülete alapján a település helyi építési szabályzata az alábbi címet viseli: Mőcsény Község Önkormányzat Képviselő-testületének 6/2007. (IX. 14.) önkormányzati rendelete Mőcsény község helyi építési szabályozásáról.

Kifejtettek alapján a tervezet 50. §-a szerinti szabályozás kapcsán **módosítandó a meghivatkozott önkormányzati rendelet címe.**

**22.)** Magyarország helyi önkormányzatairól szóló 2011. évi CLXXIX. törvény 51. § (1) bekezdése alapján a helyi önkormányzat képviselő-testülete által megalkotott rendeletet a polgármester és a jegyző írja alá.

A kormányhivatal nyilvántartása alapján Mőcsény Község Önkormányzata a Bonyhádi Közös Önkormányzathoz tartozik, mely hivatalt dr. Puskásné dr. Szeghy Petra Nóra Jegyző Asszony vezeti.

Kifejtettek alapján a tervezet szerinti önkormányzati rendelet **aláírására jogosult jegyző neve módosítandó.**

#### **A tervezet szabályozásbeli hiányosságaival kapcsolatos megállapítások**

**23.)** A Tvtv. 12. § (2) bekezdése alapján felhatalmazást kap az önkormányzat képviselő-testülete, hogy a településképi rendeletben állapítsa meg az a)-h) pontban rögzítetteket.

A Tvtv. 1. § a) pontja és a 2. § (2) bekezdése értelmében a településkép védelmének elemei egy önkormányzati rendeletben, a településképi rendeletben szabályozandók, melynek tartalmi elemeit a Tvtv. 12. § (2) bekezdése taxatív módon meghatározza.

A Tvtv. 12. § (2) bekezdés **f) pontja** alapján felhatalmazást kap az önkormányzat képviselő-testülete hogy – a (2a) bekezdés szerinti jogszabályok hatálya alá tartozó településképi szempontból kiemelt jelentőségű, egyedül településkép-védelem alatt álló terület kivételével – a településképi rendeletben állapítsa meg a településképi kötelezettség megszegése és végrehajtása esetén alkalmazható **bírság esetköreit.**

A Tvtv. 12. § (2) bekezdés **h) pontja** alapján felhatalmazást kap, hogy a helyi önkormányzat illetékességi területén létesíthető **reklámhordozók számát, megjelenésük különös formái (műszaki követelményeit)** a településképi rendeletben állapítsa meg.

A szabályozásbeli tartalmi hiányosság megszüntetése érdekében **a tervezet kiegészítendő azon részletszabályokkal,** melyek tekintetében a képviselő-testület rendeletalkotási felhatalmazást kapott.

Megjegyzendő, hogy a településképi véleményezési, bejelentési és kötelezési eljárások kapcsán az eljárásokra vonatkozó részletszabályok bővebb kifejtése indokolt.

Megjegyzendő továbbá, hogy – amennyiben a képviselő-testület annak alkalmazása mellett dönt – az önkormányzati támogatási és ösztönző rendszer részletes tartalma a településképi rendeletben szabályozható, a Tvtv. 12. § (2) bekezdés b) pontja alapján.

**24.)** A Korm. rendelet 23/G. § c) pontja szerint a településképi rendeletben a településképi szempontok figyelembevételével meg kell határozni a helyi védelemmel érintett területeken a sajátos építményekkel, műtárgyakkal kapcsolatos anyaghasználatra vonatkozó követelményeket.

**Megállapítható, hogy a tervezet nem tartalmazza a Korm. rendelet 23/G. § c) pontja szerinti tartalmi elemet.** A szabályozásbeli tartalmi hiányosság megszüntetése érdekében a tervezet kiegészítendő a hiányzó részletszabályokkal.

**25.)** A Korm. rendelet 23/A. § (2) bekezdése szerint a településképi rendelet helyi védelmi előírásai tartalmazzák a helyi építészeti örökség feltárására, számbavételére, védetté nyilvánítására, fenntartására, a védelem megszüntetésére, a védettséggel összefüggő korlátozásokra, kötelezettségekre, továbbá a védett helyi építészeti örökség nyilvántartására vonatkozó követelményeket.

**Megállapítható, hogy a tervezet nem tartalmazza a Korm. rendelet 23/A. § (2) bekezdése szerinti a helyi építészeti örökség fenntartására és a védettséggel összefüggő korlátozásokra vonatkozó követelményeket.**

A szabályozásbeli tartalmi hiányosság megszüntetése érdekében a tervezet kiegészítendő a hiányzó részletszabályokkal.

Az állami főépítési hatáskörben eljáró megyei kormányhivatal illetékességét a *fővárosi és megyei kormányhivatalokról, valamint a járási (fővárosi kerületi) hivatalokról* szóló 66/2015. (III. 30.) Korm. rendelet 2. § (1) bekezdés, feladatát és hatáskörét a *főépítési tevékenységről* szóló 190/2009. (IX. 15.) Korm. rendelet 2. § (1) bekezdése és 7. § h) pontja állapítja meg.

**Szakmai véleményünket az EljR rendelet 43/A. § (6) bekezdés c) pont előírásai alapján adtuk.**

Szekszárd, 2018. május 9.

Dr. Horváth Kálmán kormány megbízott nevében és megbízásából

Tisztelettel:



  
Kadlicskó Krisztián  
állami főépítész

Kapja:

1. Címzett
2. Irattár

## Hitelesítési záradék

Aláíró: Kadlicskó Krisztián;

Szervezeti aláírásban kiadmányozó hatóság: Tolna Megyei Kormányhivatal;

Aláírás időpontja: 2018-05-09.

Aláírás érvényes: 2019-06-14.

Másolat készítés időpontja: 2018-05-09.

Az irat egyedi azonosítója: TÖD/25/00162-2/2018.

Elektronikus irat eredeti elérhetősége: A Tolna Megyei Kormányhivatal munkaállomásán, szerverén mentve vagy iratkezelőjében.

### **Az eredeti papír alapú dokumentummal egyező!**

**Ezen lap nem része az eredeti iratnak, kizárólag a jogszabályi megfeleléshez szükséges záradékolás megjelenítését szolgálja.**



## ELŐTERJESZTÉS

Mőcsény Község Képviselő - testületének 2019. január hó 29. nap  
rendes/rendkívüli testületi ülésére  
3. napirendi ponthoz

Tárgy:	Rendezési terv módosítása
Előterjesztő:	Krachun Elemér polgármester
Előterjesztést készítette:	dr. Brandt Huba osztályvezető
Az előterjesztés a jogszabályi feltételeknek megfelel:	igen
A döntéshez szükséges többség:	egyszerű/minősített
Döntési forma:	rendelet/ <u>határozat</u> (normatív, hatósági, egyéb)
Az előterjesztést	<u>nyílt ülésen</u> kell/zárt ülésen kell/zárt ülésen lehet tárgyalni
Véleményezésre megkapta:	Krachun Elemér polgármester

### Tisztelt Képviselő-testület!

Mőcsény Község Önkormányzatánk Képviselő-testülete az 58/2018.(X.29.) számú határozatával döntött a településrendezési tervének módosításáról a 032/1 hrsz-ú ingatlanon védéglátó, szálláshely funkció elhelyezhetősége érdekében. A területet hiatkozott határozatával kiemelt fejlesztési területté nyilvánította a képviselő-testület.

A településfejlesztési, településrendezési és településképi feladataival összefüggő partnerségi egyeztetések szabályairól szóló 4/2017(IV.24.) önkormányzati rendelet alapján a partnerségi egyeztetés lefolytatásra került, a véleményező hatóságok véleményeiket megküldték, a lakossági fórum 2019. január 16. napján megtartásra került.

#### I. Határozati javaslat:

Mőcsény község Önkormányzata Képviselő-testülete a 2/2005. (I. 11.) Korm. rendelet 2. számú mellékletének szempontjait figyelembe véve úgy határozott, hogy a településrendezési terv módosítására vonatkozóan környezeti vizsgálat lefolytatását nem írja elő.

#### *Indoklás:*

A 2/2005. (I. 11.) Korm. rendelet 1. § (3) bekezdésének a) pontja alapján „*a település egy részére készülő szabályozási tervnél , illetve helyi építési szabályzatnál (továbbiakban HÉSZ) , továbbá olyan más, a (2) bekezdés b) pontjába tartozó tervnél, illetve programnál, amely helyi szinten kis terület használatát határozza meg*”, továbbá az 1. § (2) bekezdésébe tartozó terv, illetve program kisebb módosításánál eseti döntés alapján határozható meg környezeti vizsgálat szükségessége.



A településrendezési terv tervezett módosításának tárgya:

Mőcsény község Önkormányzatának Képviselő-testülete 58/2018. (X.29.) Kt. számú határozatával úgy döntött, hogy a község Helyi Építési Szabályzatát és a Szabályozási tervét módosítja annak érdekében, hogy a már kereskedelmi-szolgáltató területbe (Gksz) sorolt 032/1 hrsz-ú ingatlanon megengedett legyen a vendéglátó és szállásférőhely szolgáltató épületek elhelyezése. A településrendezési terv-módosítás a településszerkezeti terv változtatását nem teszi szükségessé.

A Kr. 4. § (2) bekezdése alapján a kidolgozó – az önkormányzat – kikérte a 3. számú mellékletben meghatározott környezet védelméért felelős közigazgatási szervek véleményét, amelyek az alábbiak:

A Baranya Megyei Kormányhivatal Pécsi Járási Hivatal Agrárügyi Főosztály Erdészeti Osztálya BA-04/ERD/5982-2/2018. számú levelében a jelen módosításhoz kapcsolódó környezeti értékelésben foglaltakkal egyetért, a tervmódosítás ellen kifogást nem emel.

Bonyhádi Közös Önkormányzati Hivatal Jegyzője 02/938-2/2018 számú levelében adott szakmai álláspontja szerint környezeti vizsgálat elvégzése nem szükséges.

Tolna Megyei Kormányhivatal Népegészségügyi Főosztály Népegészségügyi és Járványügyi Osztály TO/NEF/00919-2/2018 számú levelében megállapítja, hogy a tervezett településrendezési terv módosításához környezeti vizsgálat készítése nem indokolt.

Tolna Megyei Kormányhivatal Szekszárdi Járási Hivatala Agrárügyi és Környezetvédelmi Főosztály Növény- és Talajvédelmi Osztály TO-04F/53/00845-2/2018 számú szakvéleménye alapján a tervezett településrendezési eszközök módosítása során környezeti értékelés nem szükséges.

Tolna Megyei Kormányhivatal Szekszárdi Járási Hivatala Agrárügyi és Környezetvédelmi Főosztály Környezetvédelmi-és Természetvédelmi Osztály TO-04G/80/4068-2/2018 számú szakvéleménye alapján az átsorolás következtében jelentős környezeti hatások nem várhatók, a környezeti vizsgálat lefolytatása nem szükséges.

Budapest Főváros Kormányhivatala Népegészségügyi Főosztály BP/FNEF-TKI/09116-2/2018 számú válasza alapján a Mőcsény közigazgatási határán belül természetes gyógytényező érintettsége nem áll fenn, ezért jelen esetben véleményezési lehetőséggel nem rendelkezik.

Duna-Dráva Nemzeti Park Igazgatóság DDNPI/780-6/2018 számú nyilatkozata alapján a módosítással érintett terület a Nemzeti Ökológiai Hálózat területét érinti, de környezeti vizsgálat elkészítését nem tartja szükségesnek.

Tolna Megyei Kormányhivatal Bonyhádi Járási Hivatala Földhivatali Osztály 10263/2018 számú szakvéleménye alapján mivel a tervezett módosítás termőföld igénybevételel nem jár, termőföldvédelmi szempontból kifogást nem emel.

Nemzeti Népegészségügyi Központ 47885-2/2018/KBKHF számú véleménye alapján a módosítással kapcsolatban észrevétele nincs, kifogást nem emel.

Tolna Megyei Katasztrófavédelmi Igazgatóság 36700/1839-1/2018 számú válasza alapján a módosítással érintett terület az Igazgatóságot katasztrófavédelmi szempontból nem érinti, így kifogást nem emel.

Tolna Megyei Kormányhivatal Kormány megbízotti Kabinet Állami Főépítész

TOD/25/00411-2/2018 számú levele alapján a tervezett HÉSZ módosítás az épített környezetre jelentős környezeti hatással nincs, ezért a környezeti vizsgálat lefolytatását nem tartja szükségesnek.

Budapest Főváros Kormányhivatala Építésügyi és Örökségvédelmi, Hatósági Oktatási és Törvényességi Felügyeleti Főosztály Örökségvédelmi Osztály BP/1006/407-2/2018 számú szakvéleménye alapján a tervezett területen műemlékvédelmi és régészeti örökségvédelmi szempontból környezeti vizsgálat lefolytatását nem tartja szükségesnek.

Fejér Megyei Katasztrófavédelmi Igazgatóság Igazgató-helyettesi Szervezet Területi Vízügyi Hatóság a jogszabályban megadott határidőn belül véleményt nem adott.

Tolna Megyei Kormányhivatal Szekszárdi Járási Hivatala Agrárügyi és Környezetvédelmi Főosztály Földhivatali Osztály a jogszabályban megadott határidőn belül véleményt nem adott.

Baranya Megyei Kormányhivatal Hatósági Főosztály Bányászati Osztály a jogszabályban megadott határidőn belül véleményt nem adott.

Határidő: azonnal

Felelős: Krachun Elemér polgármester

## II.Határozati javaslat:

Mőcsény község Önkormányzatának Képviselő-testülete 58/2018. (X.29.) Kt. számú határozatában döntött a község településrendezési tervének módosításáról.

A polgármester a településfejlesztési koncepcióról, az integrált településfejlesztési stratégiáról és a településrendezési eszközökről, valamint egyes településrendezési sajátos jogintézményekről szóló 314/2012. (XI. 8.) Kormányrendelet (továbbiakban: Eljr.) 42. § (1) bekezdésben foglaltak szerint a módosított településrendezési eszköz tervezetét partnerségi egyeztetésre bocsájtotta.

A képviselő-testület a partnerségi egyeztetést lezárja, tekintettel arra, hogy a jogszabályban előírt határidőn belül észrevétel, javaslat a partnerek részéről nem érkezett.

Határidő: azonnal

Felelős: Krachun Elemér polgármester

Mőcsény, 2019. január 23.

Krachun Elemér s.k.  
polgármester

# Möcsény Község Önkormányzata

## ELŐTERJESZTÉS

Möcsény Község Önkormányzata Képviselő- testületének 2019. január 29-ei  
rendes/rendkívüli testületi ülésére  
4. napirendi ponthoz

Tárgy:	Iskolai körzethatárok véleményezése
Előterjesztő:	Krachun Elemér polgármester
Előterjesztést készítette:	dr. Brandt Huba osztályvezető
Melléklet:	1 db
Az előterjesztés a jogszabályi feltételeknek megfelel:	igen
A döntéshez szükséges többség:	<u>egyszerű</u> /minősített
Döntési forma:	rendelet/ <u>határozat</u> (normatív, hatósági, egyéb)
Az előterjesztést	<u>nyílt ülésen kell/zárt ülésen kell/zárt ülésen lehet tárgyalni</u>
Véleményezésre megkapta:	Krachun Elemér polgármester

### Tisztelt Képviselő-testület!

A nemzeti köznevelésről szóló 2011. évi CXC. törvény 50.§ (8) bekezdése értelmében a kormányhivatal meghatározza és közzéteszi az iskolák felvételi körzetét, továbbá – a köznevelés-fejlesztési tervvel összhangban – a pedagógiai szakszolgálatot ellátó intézmény működési körzetét. A felvételi körzetek megállapításához a kormányhivatalnak be kell szereznie az érdekelt települési önkormányzatok véleményét.

A nevelési-oktatási intézmények működéséről és a köznevelési intézmények névhasználatáról szóló 20/2012. (VIII.31.) EMMI rendelet 24. § (1) bekezdése értelmében a felvételi körzetek megállapításához a megyeszékhely szerinti járási hivatal január 15-ig tájékoztatja a települési önkormányzatokat.

A Tolna Megyei Kormányhivatal a melléklet szerint állította össze a Tolna megyei kötelező felvételt biztosító általános iskolák felvételi körzeteinek tervezetét.

Annak érdekében, hogy a Tolna Megyei Kormányhivatal Szekszárdi Járási Hivatala a jogszabályban rögzített feladatát hatékonyan el tudja látni, a tervezettel kapcsolatos véleményünket 2019. február 15. napjáig meg kell küldeni.

Kérem a Tisztelt Képviselő-testületet a határozati javaslat elfogadására.

### Határozati javaslat

1. Möcsény Község Önkormányzat Képviselő-testülete a kötelező felvételt biztosító *Cikói Perczel Mór Általános Iskola* felvételi körzeteivel - a nemzeti köznevelésről szóló 2011. évi CXC. törvény 50. § (8) bekezdésében kapott felhatalmazás alapján -

- egyért.
2. Mőcsény Község Önkormányzat Képviselő-testülete a Tolna Megyei Pedagógiai Szakszolgálat működési körzeteivel - a nemzeti köznevelésről szóló 2011. évi CXCV. törvény 50. § (8) bekezdésében kapott felhatalmazás alapján - egyért.

Határidő: azonnal

Felelős: Dr. Brandt Huba osztályvezető

Mőcsény, 2019. január 16.

Dr. Brandt Huba s.k.  
osztályvezető



TOLNA MEGYEI  
KORMÁNYHIVATAL

SZEKSZÁRDI JÁRÁSI HIVATALA  
JÁRÁSI HIVATALVEZETŐ

VALAMENNYI TOLNA MEGYEI TELEPÜLÉS  
POLGÁRMESTERE RÉSZÉRE

Iktatószám: TO-04B/12/200-3/2019.  
Ügyintéző: dr. Szászi Szilvia

**S z é k h e l y é n**

**Tárgy:** tájékoztatás az általános iskolai felvételi körzetek meghatározásáról

**Tisztelt Polgármester Asszony!  
Tisztelt Polgármester Úr!**

A nemzeti köznevelésről szóló 2011. évi CXCV. törvény (a továbbiakban: Nkt.) 50. § (8) bekezdése alapján a köznevelési feladatokat ellátó hatóság meghatározza és közzéteszi az iskolák felvételi körzetét, továbbá a pedagógiai szakszolgálatot ellátó intézmény működési körzetét. A felvételi körzetek megállapításához a köznevelési feladatokat ellátó hatóságnak be kell szereznie az érdekelt települési önkormányzatok véleményét és az illetékes tankerületi központ egyetértését.

A nevelési-oktatási intézmények működéséről és a köznevelési intézmények névhasználatáról szóló 20/2012. (VIII. 31.) EMMI rendelet (a továbbiakban: EMMI rendelet) 24. § (1) bekezdése értelmében a megyeszékhely szerinti járási hivatal január 15-ig tájékoztatja a települési önkormányzatokat, az illetékességi területén működő általános iskolákat, az illetékes tankerületi központokat, valamint az Nkt. 50. § (10) bekezdése szerinti esetben a nemzetiségi önkormányzatot a kijelölt körzetek tervezetéről.

Az EMMI rendelet 24. § (1a) bekezdése értelmében a települési önkormányzat a véleményéről vagy körzethatár módosítását kezdeményező javaslatáról február 15. napjáig tájékoztatja a megyeszékhely szerinti járási hivatalt.

Az EMMI rendelet 24. § (1b) bekezdése alapján a megyeszékhely szerinti járási hivatal az (1a) bekezdés szerinti vélemény és egyetértés figyelembevételével kijelölt körzetekről február utolsó napjáig tájékoztatja a települési önkormányzatokat, az illetékességi területén működő általános iskolákat, a tankerületi központokat, valamint az Nkt. 50. § (10) bekezdése szerinti esetben a nemzetiségi önkormányzatot.

Mellékelten megküldöm Önnek a 2019. februári döntéssel megállapítandó, az illetékes településhez tartozó körzethatárokat tartalmazó dokumentum tervezetét, melynek alapján szíveskedjen az egyetértésről szóló nyilatkozatát vagy körzethatár módosítását kezdeményező javaslatát elkészíteni.

Annak érdekében, hogy a Tolna Megyei Kormányhivatal Szekszárdi Járási Hivatala a jogszabályban rögzített feladatait hatékonyan el tudja látni, a tervezettel kapcsolatos véleményéről vagy körzethatár módosítását kezdeményező javaslatáról **2019. február 15. napjáig** a titkarsag.szekszard@tolna.gov.hu, másolatban a szaszi.szilvia@tolna.gov.hu címekre szíveskedjen megküldeni.

Együttműködését köszönöm.

Szekszárd, 2019. január 08.

Tisztelettel:



**dr. Ugódi Andrea**  
járási hivatalvezető

**Melléklet:** 1 db Tájékoztató a kötelező felvételt biztosító általános iskolák felvételi körzeteiről – tervezet

## TÁJÉKOZTATÓ A KÖTELEZŐ FELVÉTELT BIZTOSÍTÓ ÁLTALÁNOS ISKOLÁK FELVÉTELI KÖRZETEIRŐL

### TERVEZET

#### SZEKSZÁRDI TANKERÜLETI KÖZPONT:

1. **Bátai Hunyadi János Általános Iskola (OM 036 336)**  
7149 Bába, Fő utca 174.  
Felvételi körzet: Bába közigazgatási területe
2. **Bátaszéki Kanizsai Dorottya Általános Iskola és Alapfokú Művészeti Iskola (OM 201 327)**  
7140 Bátaszék, Budai Nagy Antal utca 11.
  - a) **Bátaszéki Kanizsai Dorottya Általános Iskola és Alapfokú Művészeti Iskola (OM 201 327)**  
7140 Bátaszék, Budai Nagy Antal utca 11.  
Felvételi körzet: Alsónyék, Bátaszék közigazgatási területe, valamint Pörböly közigazgatási területe a felső tagozatos általános iskolások vonatkozásában
  - b) **Bátaszéki Kanizsai Dorottya Általános Iskola és Alapfokú Művészeti Iskola (OM 201 327)**  
7142 Pörböly, Bajai út 69.  
Felvételi körzet: Pörböly közigazgatási területe az alsó tagozatos általános iskolások vonatkozásában
3. **Bíborvég Általános Iskola (OM 201 013)**  
7144 Decs, Haladás utca 1.  
Felvételi körzet: Decs, Sárpilis közigazgatási területe, kivéve Decs - Szőlőhegy közterülete
4. **Bogyiszlói Általános Iskola (OM 036 338)**  
7132 Bogyiszló, Kossuth utca 45- 47.  
Felvételi körzet: Bogyiszló közigazgatási területe
5. **Bölcskei Kegyes József Általános Iskola (OM 203 333)**  
7025 Bölcse, Paksi utca 18.  
Felvételi körzet: Bölcse közigazgatási területe
6. **Dunaföldvári Általános Iskola, Alapfokú Művészeti Iskola és Gimnázium (OM 201 167)**  
7020 Dunaföldvár, Templom utca 9.
  - a) **Dunaföldvári Általános Iskola, Alapfokú Művészeti Iskola és Gimnázium Beszédes József Általános Iskolája Püspök utcai telephelye (OM 201 167)**  
7020 Dunaföldvár, Püspök utca 1.  
Felvételi körzet: alsó tagozat- a 6-os számú főút Nyugat felőli oldalán lévő területek: Alsó Homokerdő, Anna-hegy, Antal-hegy, Árpád utca, Baross dűlő, Baross utca, Barota köz, Barota puszta, Batthyány sor, Bethlen köz, Búzavirág utca, Csáki köz, Damjanich utca, Dankó Pista utca, Dobó utca, Dózsa György utca, Előszállási út 41-79. és: 56-84., Erkel Ferenc utca, Erzsébet utca, Felső Homokerdő, Gyula hegy, Hunyadi park, Hunyadi tér, Irinyi János utca, Iskola utca, Jobbágyócsok útja, József hegy, Katona József utca, Kereszt utca, Kéri út 19-105. és 22-104., Kodály Zoltán utca, Kölcsey utca, Közép Homokerdő, Külső Kéri út, Külső Paksi utca, Külső Téglaház utca, Liszt Ferenc utca, Magdolna utca, Magyar köz, Magyar László utca, Major köz, Matild major, Mednyánszky utca, Mezei köz, Móra Ferenc utca, Mozsola, Munkácsy Mihály utca, Nefelejcs utca, Paksi utca 79-105. és 64-104., Pince köz, Pipacs utca, Püspök utca, Radnóti utca, Ripszom, Rózsa utca, Sárgaház, Szent István utca, Szent Kristóf utca, Szent László utca, Szent Lőrinc utca, Szondi utca, Táncsics Mihály utca, Új vermek sor, Váci Mihály utca, Vadász utca, Vágóhíd utca, Vasúti őrház, Vasút utca, Vermek sora, Völgy utca, Weikersheim tér

**b) Dunaföldvári Általános Iskola, Alapfokú Művészeti Iskola és Gimnázium Beszédes József Általános Iskolája (OM 201 167)**

7020 Dunaföldvár, Kossuth Lajos utca 17-23/A

Felvételi körzet: Dunaföldvár teljes közigazgatási területe - felső tagozat

alsó tagozat- 6-os számú főút Duna felőli Keleti oldalán lévő területek: Ady Endre utca, Alsó Bölcske utca, Alsó Burgundia, Alsó Kálvária, Alsó Öreghegy, Alsó-rév út, Alsó Tó, Alsó Ujhegy, Aradi köz, Arany János utca, Attila utca, Bánom völgy, Béke tér, Belső Bölcske utca, Belső Kertek köze, Bercsényi utca, Béri Balogh Ádám utca, Beszédes sor, Bezerédi utca, Corvin János utca, Csaba sor, Csaba utca, Deák tér, Derecskei utca, Dézsma sor, Diós, Duna utca Előszállási út 14-39 és 2-54, Fehérvári utca, Felső Bölcske utca, Felső Burgundia, Felső Kálvária, Felső Kiskuti köz, Felsőfok, Flórián utca, Füzes sor, Gábor Pál utca, Györki sor, Hajdúles, Homokai sor, Hősök tere, Hunyadi sor, Ifjúság tér, Ilona utca, Itató, János hegy, Jókai utca, József tér, József utca, Kadarka utca, Kakas hegy, Kenderföldi út, Kéri út 1-17. és 2-20., Kinizsi utca, Kossuth Lajos utca, Kossuth tér, Közép Burgundia, Kristály köz, Külső Bölcskei út, Külső Kertek köze, Május 1 utca, Mély út, Mészáros utca, Móricz Zsigmond utca, Nagyhegy, Olajmalom köz, Paksi utca 2-62 és 1-77, Pentelei út, Petőfi utca, Piripócs, Puskás utca, Rákóczi utca, Rátkay köz, Reiter köz, Rév köz, Rizling utca, Sas utca, Sóház utca, Solti út, Somos-hegy, Szent Flórián tér, Széchenyi utca, Sziget köz, Szőlő utca, Szőlőskertek útja, Szt. László hegy, Tabán, Tamankó, Tamás István utca, Tavasz utca, Temető sor, Templom hegy, Templom utca, Tó utca, Tójárás, Toldi tér, Tóth völgy, Vak Bottyán tér, Váralja, Várdomb utca, Vilmos puszta, Virág utca, Vörösmarty utca, Zrínyi köz

**7. Dunaszentgyörgyi Csapó Vilmos Általános Iskola (OM 036 325)**

7135 Dunaszentgyörgy, Várdomb utca 26.

Felvételi körzet Dunaszentgyörgy közigazgatási területe

**8. Faddi Gárdonyi Géza Általános Iskola (OM 036 340)**

7133 Fadd, Váci Mihály utca 1.

**a) Faddi Gárdonyi Géza Általános Iskola (OM 036 340)**

7133 Fadd, Váci Mihály utca 1.

Felvételi körzet: Fadd közigazgatási területe

**b) Faddi Gárdonyi Géza Általános Iskola (OM 036 340)**

7133 Fadd, Mátyás király utca 4.

Felvételi körzet: Fadd közigazgatási területe

**9. Kölesdi Béri Balogh Ádám Általános Iskola (OM 036 343)**

7052 Kölesd, József Attila utca 1.

Felvételi körzet: Kistormás, Kölesd közigazgatási területe

**10. Nagydorogi Széchenyi Sándor Általános Iskola (OM 036 330)**

7044 Nagydorog, Kossuth Lajos utca 67.

**a) Nagydorogi Széchenyi Sándor Általános Iskola (OM 036 330)**

7044 Nagydorog, Kossuth Lajos utca 67.

Felvételi körzet: Nagydorog, Sárszentlőrinc, Bikács, Pusztahencse közigazgatási területe

**b) Nagydorogi Széchenyi Sándor Általános Iskola Telephelye (OM 036 330)**

7044 Nagydorog, Kossuth Lajos utca 70.

Felvételi körzet: Nagydorog, Sárszentlőrinc, Bikács közigazgatási területe

**c) Nagydorogi Széchenyi Sándor Általános Iskola (OM 036 330)**

7038 Pusztahencse, Pozsonyi utca 97.

Felvételi körzet: Pusztahencse közigazgatási területe

**d) Nagydorogi Széchenyi Sándor Általános Iskola Kajdacsi Általános Iskolája (OM 036 330)**

7051 Kajdacs, Arany János utca 173.

Felvételi körzet: Kajdacs közigazgatási területe

**11. Ócsényi Perczel Mór Általános Iskola (OM 036 345)**

7143 Ócsény, Perczel Mór utca 1.

**a) Ócsényi Perczel Mór Általános Iskola (OM 036 345)**

7143 Ócsény, Perczel Mór utca 1.

Felvételi körzet: Ócsény közigazgatási területe

**b) Ócsényi Perczel Mór Általános Iskola Telephelye (OM 036 345)**

7143 Ócsény, Hősök tere 2.

Felvételi körzet: Ócsény közigazgatási területe

**12. Paksi Bezerédj Általános Iskola (OM 036 271)**

7030 Paks, Szentháromság tér 1.

Felvételi körzet: Paks - Akác utca, Anna utca, Arany János utca, Árok utca, Attila utca, Bajcsy-Zsilinszky utca, Bástya utca, Báthory utca, Bem utca, Csendes utca, Csónak utca, Csonka köz, Damjanich utca, Deák Ferenc utca, Dobó István utca, Dózsa György út (77. szám alatt), Dr. Novák Sándor utca, Dr. Pongrácz Sándor utca, Duna part, Duna utca, Dunaföldvári út, Eötvös utca, Erkel Ferenc utca, Ezredvég utca, Fecske utca, Fehérvári út, Gárdonyi Géza utca, Hajnal utca, Haladás utca, Halász utca, Hangya köz, Hattyú utca, Hegyalja utca, Hegyhát utca, Híd utca, Hidegvölgy utca, Hunyadi utca, Ida utca, Imre utca, Jámbor Pál utca, Jókai Mór utca, József Attila utca, Kalap utca, Kálvária utca, Kereszt utca, Kert utca, Keskeny utca, Kilátó utca, Kinizsi utca, Kornis utca, Kosár utca, Kossuth Lajos utca, Kömlödi út, Könyök utca, Laktanya utca, Lánc utca, Levendula utca, Liliom utca, Május 1. utca, Mária utca, Mátyás király utca, Mező utca, Munkácsy Mihály utca, Nyár utca, Öreghegy utca, Ősz utca, Pacsirta utca, Pákolitz István utca, Péter utca, Petőfi utca, Retek utca, Rókus utca, Rosthy utca, Rózsa utca, Sárgödör tér, Sas utca, Sebestyén utca, Sík sor, Sport utca, Széchenyi tér, Szent István tér, Szent János utca, Szentháromság tér, Szerűs utca, Szív utca, Szőlőhegy utca, Tavasz utca, Temető utca. Templom utca, Templom tér, Toldi Miklós utca, Üstökös utca, Váci Mihály utca, Vas köz, Vásárhelyi Pál utca, Villany utca, Virág utca, Völgy utca, Vörösmarty utca, Zöldfa utca

**13. Paksi Deák Ferenc Általános Iskola (OM 036 273)**

7030 Paks, Tolnai út. 19.

**a) Paksi Deák Ferenc Általános Iskola (OM 036 273)**

7030 Paks, Tolnai út. 19.

Felvételi körzet: Paks - Alkotmány utca, Búzavirág utca (páratlan oldalon 31. szám alatt, páros oldalon 20. szám alatt), Árvíz utca, Diófa utca, Domb utca, Dózsa György út (77. számtól), Fényes utca, Gátórház, Gyár utca, Györkönyi utca, Harangláb utca, Határ utca, Hársfa utca, Hősök tere, Kápolna utca, Kis utca, Kishegyi út (35. szám alatt), Kodály Zoltán utca, Kurcz György utca, Liget utca, Nádor utca (31. szám alatt), Nyárfa utca, Pál utca, Patak utca, Pollack Mihály utca (20. szám alatt), Rákóczi utca, Régi utca, Sudár utca, Táncsics Mihály utca, Tolnai út, Tücsök utca, Vasút utca, Zápor utca, Zrínyi utca, Zsíros köz

**b) Paksi Deák Ferenc Általános Iskola Telephelye (OM 036 273)**

7030 Paks, Dózsa György út 91.

Felvételi körzet: Paks - Alkotmány utca, Búzavirág utca (páratlan oldalon 31. szám alatt, páros oldalon 20. szám alatt), Árvíz utca, Diófa utca, Domb utca, Dózsa György út (77. számtól), Fényes utca, Gátórház, Gyár utca, Györkönyi utca, Harangláb utca, Határ utca, Hársfa utca, Hősök tere, Kápolna utca, Kis utca, Kishegyi út (35. szám alatt), Kodály Zoltán utca, Kurcz György utca, Liget utca, Nádor utca (31. szám alatt), Nyárfa utca, Pál utca, Patak utca, Pollack Mihály utca (20. szám alatt), Rákóczi utca, Régi utca, Sudár utca, Táncsics Mihály utca, Tolnai út, Tücsök utca, Vasút utca, Zápor utca, Zrínyi utca, Zsíros köz

**14. Paksi II. Rákóczi Ferenc Általános Iskola (OM 200 412)**

7030 Paks, Ifjúság útja 2.

**a) Paksi II. Rákóczi Ferenc Általános Iskola (OM 200 412)**

7030 Paks, Ifjúság útja 2.



Felvételi körzet: Paks - Ady Endre utca, Alkotók útja, Árnyas utca, Árpád utca, Babits Mihály utca, Barátság útja, Bartók Béla utca, Béke utca, Bercsényi utca, Bocskai utca, Búzavirág utca (páratlan oldalon 31. számtól páros oldalon 20. számtól), Cecei utca, Csárda utca, Cseresznyépuszta, Csokonai utca, Dankó Pista utca, Építők útja, Erdő sor, Fenyves utca, Gábor Áron utca, Gagarin utca, Gesztenyés utca, Hegy utca, Ifjúság útja, Iskola utca, Jedlik Ányos utca, Kanacsi utca, Kandó Kálmán utca, Katona József utca, Kisfaludy utca, Kishegyi út (35. számtól), Klapka György utca, Kölcsey utca, Kölesdi út, Kurcsatov utca, Móra Ferenc utca, Móricz Zsigmond utca, Nádor utca (31. számtól), Napfény köz, Neumann János utca, Orgona utca, Platán utca, Pollack Mihály utca (20. számtól), Puskás Tivadar utca, Radnóti Miklós utca, Rét utca, Sánchegy utca, Síp utca, Sólyom Károly utca; , Szabadság utca, Szedres utca, Teller Ede utca, Tölgyfa utca, Tulipán utca, Újtemplom utca, Vadász utca, Vak Bottyán utca, Vácika köz, Vácika utca, Vásár utca, Wiegner Jenő utca, Németkér közigazgatási területe

- b) Paksi II. Rákóczi Ferenc Általános Iskola Németkéri Tagiskolája (OM 200 412)**  
7039 Németkér, Szabadság utca 27.  
Felvételi körzet: Németkér közigazgatási területe

**15. Szekszárdi Babits Mihály Általános Iskola (OM 036 280)**

7100 Szekszárd, Kadarka utca 17.

Felvételi körzet: Szekszárd - Akácfa utca, Babits Mihály utca, Bakony utca, Bálint köz, Balremete, Bartina köz, Bartina utca, Bartók Béla utca, Béla király tér, Benedek apát utca, Benedekvölgy, Bethlen Gábor utca, Bocskai köz, Bocskai utca, Bodza utca, Borzsák Endre utca, Bükk utca, Csapó Dániel utca, Cserfa utca, Cserhát utca, Csonka utca, Dicienty Dezső utca, Diófa utca, Dózsa György utca, Előhegy, Erkel Ferenc utca, Esze Tamás utca, Ferenc szurdik, Flórián utca, Fürdőház utca, Fürt utca, Garay tér, Hársfa utca, Herman Ottó utca, Hosszúvölgy, Hosszúvölgy utca, Illyés Gyula utca, Jelky András utca, Jobbremete, Kablár köz, Kadarka utca 68. számig, Kálvin tér, Kandó Kálmán utca, Kápolna tér, Katona József utca, Kerékhegy, Kerékhegy utca, Kisbödő, Kisbödő utca, Kisbödő-hegy utca, Kiskadarka utca, Klapka György lakótelep, Klapka György utca, Kodály Zoltán utca, Kossuth Lajos utca 39. számig, Körösi Csoma Sándor utca, Leopold Lajos utca, Létay Menyhért utca, Madách Imre utca, Mandula sor, Mecsek utca, Mérey utca, Nagybödő, Nagybödő utca, Nefelejcs köz, Nefelejcs utca, Présház köz, Présház utca, Puskás Tivadar köz, Puskás Tivadar utca, Remete utca, Rövidvölgy, Séd köz, Semmelweis utca, Széchenyi utca páratlan oldala 1-37. számig, Szent László utca, Szücsény-szurdik, Szüret utca, Táncsics Mihály köz, Táncsics Mihály utca, Tanya utca, Újfalussy Imre utca, Vak Bottyán utca, Vár köz, Vendel István utca, Vörösmarty utca, Zöldkert utca

**16. Szekszárdi Baka István Általános Iskola (OM 036 283)**

7100 Szekszárd, Béri Balogh Ádám utca 89.

Felvételi körzet: Szekszárd - Alisca utca, Alkony utca, Allende utca, Almás, Árnyas utca, Árok utca, Bakta, Baranyavölgy, Barát János utca, Barátság utca, Barázda utca, Bátaszéki út, Bem utca, Benczúr utca, Bercsényi utca, Béri Balogh Ádám utca páratlan oldala 43. számtól végig, Béri Balogh Ádám utca páros oldala 84. számtól végig, Bodzás, Bródy köz, Bródy Sándor utca, Búzavirág utca páratlan oldala, Cinege utca, Cinka, Cinka utca, Csalogány utca, Csap utca, Csatár, Csatári utca, Csend utca, Cseri János utca, Csobolyó utca, Csopak utca, Csötönyvölgy, Domb utca, Dr. Hirling Ádám utca, Dr. Nagy István utca, Dr. Tóth Lajos utca, Ebes utca, Ebespuszta, Fagyöngy utca, Faluhely, Fáy András utca, Gemenc utca, Gesztenyés, Göröguszó, Gurovica, Gyertyányos, Gyűszűvölgy, Harang utca, Harmat utca, Hány János utca, Héber utca, Hegyalja utca, Holdfény utca, Hollós László utca, Ibolya utca, Istifán gödre utca, Ivánvölgy, Kacor utca, Kalász utca, Kálvária utca, Kerámia utca, Kertész utca, Kilátó utca, Kurta utca, Kuruc utca, Lajos király utca, Lehel utca, Levendula utca, Liget utca, Lugas utca, Magyar Sándor utca, Major utca, Május 1. utca, Móricz Zsigmond utca, Munkácsy utca páratlan oldala 23. számtól végig, Muskátli utca, Napfény köz, Napfény utca, Obsitos utca, Otthon utca, Óvoda utca, Porkolábvölgy, Puttonyos utca, Rozsnyay Mátyás utca, Sárkőz utca, Strázsahegy, Szabó Dezső utca, Szekér utca, Szerű utca, Szilas köz, Szilas utca, Szilfadűlő, Szőlő köz, Szőlő utca, Szőlőhegy, Szőlőhegy utca, Tóthvölgy, Tüske utca, Tüzér utca, Vadász utca, Venyige utca, Vessző utca, Vincellér utca, Vitéz utca, Völgy utca, Zengő utca, Zöldfa  
Szálka közigazgatási területe

**17. Szekszárdi Dienes Valéria Általános Iskola (OM 036 281)**

7100 Szekszárd, Szent-Györgyi Albert utca 6.

Felvételi körzet: Szekszárd – Ady Endre utca, Alkotmány utca, Arany János utca, Béri Balogh Ádám utca páratlan oldala 41. számig, Béri Balogh Ádám utca páros oldala 82. számig, Bezerédj utca, Búzavirág utca páros oldala, Csengey Dénes utca, Csokonai utca, Dienes Valéria utca, Dobó utca, dr. Hadnagy Albert utca, Dr. Szentgáli Gyula utca, Epreskert utca, Halas utca, Holub József utca, Honvéd utca, Hunyadi utca, Jácint utca, Jókai utca, Kisfaludy utca, Mattioni Eszter utca, Mészöly Miklós utca, Mikes utca, Munkácsy utca páratlan oldala 21/b számig, Munkácsy utca páros oldala, Orgona utca, Perczel Mór utca, Sárvíz utca, Széchenyi utca 39. számtól mindkét oldal, Szent István tér, Szent-Györgyi Albert utca, Tartsay Vilmos lakótelep, Tartsay Vilmos utca, Vasvári köz, Vasvári utca, Viola utca, Wesselényi utca, Ybl Miklós lakótelep, Ybl Miklós utca.

A kétnyelvű német nemzetiségi nevelés-oktatás esetében a felvételi körzet valamennyi szekszárdi általános iskola teljes beiskolázási körzete.

**18. Szekszárdi Garay János Általános Iskola és Alapfokú Művészeti Iskola (OM 200 487)**

7100 Szekszárd, Zrínyi utca 78.

**a) Szekszárdi Garay János Általános Iskola és Alapfokú Művészeti Iskola (OM 200 487)**

7100 Szekszárd, Zrínyi utca 78.

Felvételi körzet: Szekszárd – Aranytó utca, Árnyék dűlő, Árpád utca, August Imre utca, Bagóvölgy, Bajcsy-Zsilinszky utca, Baka utca, Balassa utca, Balparásztá, Bányafok, Batthyány utca, Béketelep, Berzsényi utca, Bikavér utca, Bogyzslói út, Bólyai János utca, Bor utca, Borkút, Boróka dűlő, Borostyán utca, Borrév, Bottyán-hegy, Bottyán-hegyi lakótelep, Csaba utca, Csillám dűlő, Csomorika dűlő, Csontos völgy, Damjanich utca, Dió liget, Dorogi köz, Dr. Berze Nagy János utca, dr. Szakály Ferenc utca, Dűlő utca, Előhegyi utca, Ezerfürtű utca, Ezerjő köz, Ezerjő utca, Faddi tető, Faddi utca, Faddi völgy, Faddivölgy, Fuksz tető, Fuksz völgy, Fukszvölgy, Gárdonyi Géza utca, Hamvas köz, Hárslevelű dűlő, Hidaspetre, Hidaspetre oldal, Hirlingpuszta, Horváth Károly utca, Hrabovszky utca, Irsai Olivér dűlő, Jázmin dűlő, Jedlik Ányos utca, Jobbparásztá, József Attila utca, Józsefpuszta, Kabar dűlő, Kadarka köz, Kadarka lakótelep, Kadarka utca 70. számtól végig, Kapisztrán utca, Kendergyár, Keselyűs, Keselyűsi út, Kinizsi utca, Kiskorzó tér, Kiss János utca, Korsóföldre utca, Kossuth Lajos utca 40. számtól végig, Kölcsey lakótelep, Leányka dűlő, Liszt Ferenc utca, Liszt tér, Lisztes tető, Lisztesvölgy, Lisztesvölgy utca, Lőtéri köz, Luther tér, Mátyás király utca, Mészáros Lázár utca, Mocfa, Mocfa dűlő, Muskotály utca, Nagy Mihály völgy, Nyámándpuszta, Nyár utca, Ózsák pusztá, Palánk, Palánki hegy, Palánki út, Parásztá utca, Pál utca, Páskum utca, Pásztor utca, Patak utca, Pázmány tér, Petőfi Sándor utca, Pince utca, Pintes tető, Pollack Mihály lakótelep, Pollack Mihály utca, Rákóczi utca, Rizling utca, Roboz Zoltán utca, Rózsa utca, Rózsamáj utca, Saul-völgy, Sauli tető, Sauli völgy, Selyem utca, Sió utca, Sipos Márton utca, Sport utca, Szalai völgy, Széchenyi utca páros oldala 2-38. számig, Székely Bertalan utca, Szent Mihály dűlő, Szentmiklósi út, Szluha György utca, Tavasz utca, Tinódi utca, Toldi utca, Tolnai Lajos utca, Tompa utca, Tormay Béla utca, Wigand János tér, Wosinsky Mór lakótelep, Zápor-köz, Zápor utca, Zrínyi utca  
Sióagárd közigazgatási területe

**b) Szekszárdi Garay János Általános Iskola és Alapfokú Művészeti Iskola Sióagárdi Tagintézménye (OM 200 487)**

7171 Sióagárd, Kossuth Lajos utca 2.

Felvételi körzet: Sióagárd közigazgatási területe

**19. Várdomb-Alsónána Általános Iskola (OM 036 350)**

7146 Várdomb, Kossuth Lajos utca 121.

**a) Várdomb-Alsónána Általános Iskola Várdombi Telephelye (OM 036 350)**

7146 Várdomb, Kossuth Lajos utca 121.

Felvételi körzet: Várdomb, Alsónána közigazgatási területe, Decs - Szőlőhegy közterülete

**b) Várdomb-Alsónána Általános Iskola Alsónánai Telephelye (OM 036 350)**

7147 Alsónána, Kossuth Lajos utca 35.

Felvételi körzet: Alsónána közigazgatási területe

- 20. Szekszárdi I. Béla Gimnázium, Kollégium és Általános Iskola (OM 036 394)**  
7100 Szekszárd, Kadarka utca 25-27.
- a) Szekszárdi I. Béla Gimnázium Bezerédj István Általános Iskolája (OM 036 394)**  
7056 Szedres, Arany János utca 1.  
Felvételi körzet: Szedres és Medina közigazgatási területe
- b) Szekszárdi I. Béla Gimnázium Bezerédj István Általános Iskolájának Telephelye (OM 036 394)**  
7057 Medina, Rákóczi utca 15.  
Felvételi körzet: Medina közigazgatási területe
- 21. Tolna Megyei Egységes Gyógypedagógiai Módszertani Intézmény, Óvoda és Általános Iskola (OM 101 304)**  
7100 Szekszárd, Bezerédj utca 11-15.
- a) Tolna Megyei Egységes Gyógypedagógiai Módszertani Intézmény Óvoda és Általános Iskola (OM 101 304)**  
7100 Szekszárd, Bezerédj utca 11-15.  
Felvételi körzet: Tolna megye közigazgatási területe
- b) Tolna Megyei Egységes Gyógypedagógiai Módszertani Intézmény Berkes János Általános Iskolája, Készségfejlesztő Iskolája és Kollégiuma (OM 101 304)**  
7173 Zomba, Zomba- Paradicsompuszta 3.  
Felvételi körzet: Tolna megye közigazgatási területe
- c) Tolna Megyei Egységes Gyógypedagógiai Módszertani Intézmény Móra Ferenc Általános Iskolája (OM 101 304)**  
7200 Dombóvár, Szabadság utca 27.  
Felvételi körzet: Tolna megye közigazgatási területe
- d) Tolna Megyei Egységes Gyógypedagógiai Módszertani Intézmény Móra Ferenc Általános Iskola Telephelye (OM 101 304)**  
7200 Dombóvár Kinizsi utca 37.  
Felvételi körzet: Tolna megye közigazgatási területe
- e) Tolna Megyei Egységes Gyógypedagógiai Módszertani Intézmény Göllesz Viktor Óvodája, Általános Iskolája, Szakiskolája, Készségfejlesztő Iskolája és Kollégiuma (OM 101 304)**  
7095 Iregszemcse, Bartók Béla utca 10.  
Felvételi körzet: Tolna megye közigazgatási területe
- f) Tolna Megyei Egységes Gyógypedagógiai Módszertani Intézmény Gazdag Erzsébet Általános Iskolája és Kollégiuma (OM 101 304)**  
7030 Paks, Kossuth Lajos utca 7.  
Felvételi körzet: Tolna megye közigazgatási területe
- 22. Wosinsky Mór Általános Iskola és Alapfokú Művészeti Iskola (OM 036 296)**  
7130 Tolna, Bartók Béla utca 23.
- a) Wosinsky Mór Általános Iskola és Alapfokú Művészeti Iskola (OM 036 296)**  
7130 Tolna, Bartók Béla utca 23.  
Felvételi körzet: Alkotmány utca, Almáskert utca, Avar utca, Babits Mihály utca, Balassi Bálint utca, Bánya köz, Bartók Béla utca, Batthyány utca, Béke utca, Bem utca, Bercsényi utca, Béri Balogh Ádám utca, Bethlen Gábor utca, Bocskai utca, Csokonai utca, Deák Ferenc utca páratlan oldal 53-57., páros oldal 30-52., Dohány utca, Dózsa György utca, Eötvös utca, Erkel Ferenc utca, Fém utca, Gárdonyi Géza utca, Gém utca, Gólya utca, Hársfa utca, Határ utca, Homokdomb utca, Jelky András utca, József Attila utca, Kápolna lakótelep, Katona József utca, Kazinczy Ferenc utca, Kinizsi köz, Kinizsi Pál utca, Kisfaludy utca, Körösi Csoma Sándor utca, Lotz Károly utca, Mester utca, Mező utca, Mikszáth utca, Móra Ferenc utca, Móricz utca,

Munkácsy utca, Perczel Mór utca, Sport utca, Széchenyi utca, Szedresi utca, Szilágyi Erzsébet utca, Szőlőhegy utca, Tavasz utca, Táncsics Mihály utca, Zrínyi utca, Fácánkert közigazgatási területe

**b) *Wosinsky Mór Általános Iskola és Alapfokú Művészeti Iskola Eötvös utcai telephelye* (OM 036 296)**

7130 Tolna, Eötvös utca 7.

Felvételi körzet: Alkotmány utca, Almáskert utca, Avar utca, Babits Mihály utca, Balassi Bálint utca, Bánya köz, Bartók Béla utca, Batthyány utca, Béke utca, Bem utca, Bercsényi utca, Béri Balogh Ádám utca, Bethlen Gábor utca, Bocskai utca, Csokonai utca, Deák Ferenc utca páratlan oldal 53-57., páros oldal 30-52., Dohány utca, Dózsa György utca, Eötvös utca, Erkel Ferenc utca, Fém utca, Gárdonyi Géza utca, Gém utca, Gólya utca, Hársfa utca, Határ utca, Homokdomb utca, Jelky András utca, József Attila utca, Kápolna lakótelep, Katona József utca, Kazinczy Ferenc utca, Kinizsi köz, Kinizsi Pál utca, Kisfaludy utca, Körösi Csoma Sándor utca, Lotz Károly utca, Mester utca, Mező utca, Mikszáth utca, Móra Ferenc utca, Móricz utca, Munkácsy utca, Perczel Mór utca, Sport utca, Széchenyi utca, Szedresi utca, Szilágyi Erzsébet utca, Szőlőhegy utca, Tavasz utca, Táncsics Mihály utca, Zrínyi utca, Fácánkert közigazgatási területe

**c) *Wosinsky Mór Általános Iskola Széchenyi István Tagiskolája* (OM 036 296)**

7130 Tolna, Kossuth L. utca 6.

Felvételi körzet: Ady Endre utca, Aldunator utca, Arany János utca, Árpád utca, Bajcsy-Zsilinszky utca, Bezerédj István tér, Bezerédj István utca, Bezerédj Pál tér, Bezerédj Pál utca, Bodegraveni út, Csemetekert Gátórház, Csemetekert telep, Damjanich utca, Deák Ferenc utca páratlan oldal 1-57., páros oldal 2-28., Diófásor utca, Dombori utca, Fáy András tér, Festetich utca, Foki köz, Fürdőház utca, Garay utca, Gutaipusztá, Gyárvégtelép utca, Hajós utca, Háromszög utca, Hősök tere, Jókai utca, Kaszárnya utca, Kossuth Lajos utca, Lehel utca, Madách utca, Magaspart utca, Major köz, Malom utca, Nagyszög dűlő, Napraforgó utca, Öreghegy, Öregvajka pusztá, Pajta tér, Palé utca, Petőfi utca, Piac tér, Rákóczi utca, Rétisor utca, Selyemgyár utca, Sporttelep, Stutensee-i út, Szamos utca, Szekszárdi utca, Szent Imre utca, Szent István tér, Sziget pusztá, Textilház utca, Tolnai tanyák, Tolnai ipartelep, Újréti köz, Újrétisor utca, Wesselényi utca, Wossinszky utca, Fácánkert közigazgatási területe

**d) *Wosinsky Mór Általános Iskola Széchenyi István Tagiskolája Szent Imre utcai telephelye* (OM 036 296)**

7130 Tolna, Szent Imre utca 7.

Felvételi körzet: Ady Endre utca, Aldunator utca, Arany János utca, Árpád utca, Bajcsy-Zsilinszky utca, Bezerédj István tér, Bezerédj István utca, Bezerédj Pál tér, Bezerédj Pál utca, Bodegraveni út, Csemetekert Gátórház, Csemetekert telep, Damjanich utca, Deák Ferenc utca páratlan oldal 1-57., páros oldal 2-28., Diófásor utca, Dombori utca, Fáy András tér, Festetich utca, Foki köz, Fürdőház utca, Garay utca, Gutaipusztá, Gyárvégtelép utca, Hajós utca, Háromszög utca, Hősök tere, Jókai utca, Kaszárnya utca, Kossuth Lajos utca, Lehel utca, Madách utca, Magaspart utca, Major köz, Malom utca, Nagyszög dűlő, Napraforgó utca, Öreghegy, Öregvajka pusztá, Pajta tér, Palé utca, Petőfi utca, Piac tér, Rákóczi utca, Rétisor utca, Selyemgyár utca, Sporttelep, Stutensee-i út, Szamos utca, Szekszárdi utca, Szent Imre utca, Szent István tér, Sziget pusztá, Textilház utca, Tolnai tanyák, Tolnai ipartelep, Újréti köz, Újrétisor utca, Wesselényi utca, Wossinszky utca, Fácánkert közigazgatási területe

**e) *Wosinsky Mór Általános Iskola és Alapfokú Művészeti Iskola Iskola utcai telephelye* (OM 036 296)**

7131 Tolna-Mözs, Iskola utca 19.

Felvételi körzete Tolna-Mözs: Kodály Zoltán utca, Liszt Ferenc utca, Lotz Károly utca, Radnóti Miklós utca, Váci Mihály utca, Ady Endre utca, Alkotmány utca, Arany János utca, Árpád utca, Bartók Béla utca, Béri Balogh Ádám utca, Deák Ferenc utca, Dobó István utca, Dózsa tér, Fusz János utca, Gyöngyvirág utca, Hunyadi utca, Iskola utca, Jókai utca, Komját Aladár utca, Kossuth Lajos utca, Kosztolányi Dezső utca, Kölcsey utca, Kölcsey Ferenc tér, Mátyás király utca, Mező utca Mözs felé eső része, Petőfi utca, Radnóti Miklós utca, Rákóczi utca, Széchenyi utca, Szent István utca, Temető utca, Tolnai utca, Vasút utca, Ybl Miklós utca

**TAMÁSI TANKERÜLETI KÖZPONT**

1. **Aparhanti Általános Iskola (OM 036 300)**  
7186 Aparhant, Rákóczi Ferenc utca 4.
  - a) **Aparhanti Általános Iskola (OM 036 300)**  
7186 Aparhant, Rákóczi Ferenc utca 4. (felső tagozat)  
Felvételi körzet: Aparhant, Mucsfa, Nagyvejke, Kisvejke közigazgatási területe
  - b) **Aparhanti Általános Iskola I. sz. telephelye (OM 036 300)**  
7186 Aparhant, Rákóczi Ferenc u 1. (alsó tagozat)  
Felvételi körzet: Aparhant, Mucsfa, Nagyvejke, Kisvejke közigazgatási területe
  
2. **Bonyhádi Általános Iskola, Gimnázium és Alapfokú Művészeti Iskola (OM 036 263)**  
7150 Bonyhád, Fáy lakótelep 34.
  - a) **Bonyhádi Általános Iskola, Gimnázium és Alapfokú Művészeti Iskola (OM 036 263)**  
7150 Bonyhád, Fáy lakótelep 34.  
Felvételi körzet: Bonyhád, Bonyhádvarasd, Izmény, Kisdorog, Kismányok, Kisvejke, Váralja közigazgatási területe
  - b) **Bonyhádi Általános Iskola Bezerédj Amália Tagintézménye (OM 036 263)**  
7122 Kakasd, Rózsadomb utca 55.  
Felvételi körzet: Kakasd közigazgatási területe
  
3. **Cikói Perczel Mór Általános Iskola (OM 036 301)**  
7161 Cikó, Iskola tér 6. (felső tagozat)  
7161 Cikó, Iskola tér 3. (alsó tagozat)  
Felvételi körzet: Cikó, Grábóc, Möcsény közigazgatási területe
  
4. **Dombóvári József Attila Általános Iskola (OM 036 268)**  
7200 Dombóvár, Fő utca 42-44.
  - a) **Dombóvári József Attila Általános Iskola (OM 036 268)**  
7200 Dombóvár, Fő utca 42- 44.  
Felvételi körzet: Dombóvár: 48. vasúti őrház, 93. vasúti őrház, 93/A. vasúti őrház, Alkonyat utca, Autóspihenő utca, Babits Mihály utca, Balassi Bálint utca, Békató tanya, Béke utca, Bernát János utca, Bethlen Gábor utca, Borsos Miklós utca, Brulovics tanya, Buzánszky Jenő utca, Cinege utca, Csendes utca, Csiky Gergely utca, Dankó P. utca, Delta utca, Döry Hugó utca, Eötvös utca, Erkel Ferenc utca, Esthajnal utca, Fasor utca, Fáy András utca, Fecske utca, Fehérvári József utca, Fő utca, Fülemüle utca, Fürdő utca, Gábor Béla utca, Gagarin utca, Gesztenyefa utca, Gunarasi út, Hableány utca, Hajnal utca, Hangulat utca, Holdfény utca, Horgásztanya, Horvay János utca, Hunyadi Mátyás utca, I. utca, Ifjúság utca, II. utca, III. utca, IV. utca, IX. utca, József A. utca, Juhász Gy. utca, Kedves utca, Kernen tér, Kesztyű utca, Kikelet utca, Kisfaludy Károly utca, Kiskonda puszta, Kodály Zoltán utca, Kórház utca, Kosztolányi utca, Köztársaság utca, Krúdy Gyula utca, Liget utca, Liszt Ferenc utca, Május 1. utca, Március 15. tér, Martinovics utca, Mászlony, Mászlony puszta, Mikes Kelemen utca, Monostor utca, Móra Ferenc utca, Munkácsy Mihály utca, Munkás tér, Nagykonda puszta, Napsugár utca, Őrház utca, Ősz utca, Pacsirta utca, Park utca, Parksor utca, Péczely László utca, Pihenés utca, Puskin tér, Radnóti utca, Saguly Károly tér, Sellő utca, Séta utca, Szarvasd puszta, Szent Vendel utca, Szigligeti utca, Szilfás puszta, Szondi György utca, Tavasz utca, Termál utca, Tó utca, Útőrház, V. utca, Vadász utca, Vajda János utca, Vak Bottyán utca, VI. utca, VII. utca, VIII. utca, csak felső tagozat esetében Dalmand közigazgatási területe, Testnevelés tagozat esetében Dombóvár közigazgatási területe
  - b) **Dombóvári József Attila Általános Iskola Attalai Telephelye (OM 036 268)**  
7252 Attala, Béke tér 16.  
Felvételi körzet: Attala közigazgatási területe

- c) **Dombóvári József Attila Általános Iskola Dalmandi Általános Iskolai Tagintézménye**  
(OM 036 268)  
7211 Dalmand, Felszabadulás utca 16.  
Felvételi körzet: Dalmand közigazgatási területe

5. **Dombóvári Belvárosi Általános és Alapfokú Művészeti Iskola** (OM 036 393)  
7200 Dombóvár, Hunyadi tér 23.

a) **Dombóvári Belvárosi Általános és Alapfokú Művészeti Iskola** (OM 036 393)

7200 Dombóvár, Hunyadi tér 23.

Felvételi körzet: Dombóvár: 53. vasúti őrház, 56-os forradalom tere, 94. vasúti őrház, Ady Endre utca, Arany János tér, Árnyas utca, Árpád utca, Árvácska utca, Bajcsy-Zsilinszky utca, Bajza utca, Bakadomb utca, Baross Gábor tér, Baross utca, Bartók Béla utca, Báthori utca, Batsányi utca, Bem utca, Bercsényi utca, Berzsenyi utca, Bezerédj utca, Bikavér dűlő, Buda dűlő, Búzavirág utca, Csap dűlő, Cserfa dűlő, Csokonai utca, Dália utca, Damjanich utca, Dáró utca, Deák Ferenc utca, Dobó utca, Dombó Pál utca, Donga dűlő, Dózsa György utca, Dr. Habsburg Ottó park, Dr. Riesz József utca, Dr. Sáfár László utca, Erdősor utca, Erzsébet utca, Esze Tamás utca, Ezerjő dűlő, Fekete István köz, Fészek utca, Forrás dűlő, Földvár utca, Franjo Vlasic udvar, Furmint dűlő, Fürt dűlő, Garay utca, Gárdonyi utca, Gólyavár, Gyár utca, Gyöngyvirág körút, Hamu völgy, Harangvirág utca, Hegyalja utca, Hetényi utca, Héber dűlő, Homoki dűlő, Hordó dűlő, Hóvirág utca, Hunyadi tér, Ibolya utca, Iskola dűlő, Ivanich Antal utca, Jácint utca, Jágónaki dűlő, Jókai utca, Juhfark dűlő, Kadarka dűlő, Kakasdombi köz, Kandó Kálmán utca, Kapinya dűlő, Kápolna utca, Kapos sor, Katona József utca, Kazinczy sor, Kercseligeti dűlő, Kéknefelejcs utca, Kinizsi utca, Kossuth Lajos utca, Kölcsey utca, Lang tanya, Lehelsor, Liliom utca, Lucza hegyi utca, Madách utca, Margaréta utca, Márton tető, Mausch dűlő, Mikszáth Kálmán utca, Móricz Zsigmond utca, Muskátli utca, Muskotály dűlő, Nyár utca, Nyerges dűlő, Oportó dűlő, Orgona utca, Paál László utca, Pannónia út, Pázmány Péter utca, Perczel Béla utca, Petőfi utca, Pintes dűlő, Pipacs utca, Platán tér, Pulai dűlő, Rákóczi utca, Rét utca, Rezeda utca, Rizling dűlő, Rozmaring tér, Slavati dűlő, Szabadság utca, Széchenyi István utca, Szegfű utca, Szent Anna dűlő, Szent Imre tér, Szent Gellért utca, Szent István tér, Szent László tér, Szepessi utca, Szigetsor, Szlanka dűlő, Szőlőhegy, Táncsics Mihály utca, Tátika utca, Teleki utca, Thököly utca, Tinódi utca, Toldi Miklós utca, Tompa Mihály utca, Tóth Ede utca, Tulipán utca, Tüke dűlő, Tűzlepke sor, Vasút sor, Vincellér dűlő, Viola utca, Vörösmarty utca, Zádori József utca, Zöldfa utca, Zrínyi utca, csak felső tagozatosok esetében Attala közigazgatási területe, Ének-zene tagozat esetében Dombóvár közigazgatási területe, Kapospula közigazgatási területe

b) **Dombóvári Belvárosi Általános és Alapfokú Művészeti Iskola Döbröközi Általános Iskolája** (OM 036 393)

7228 Döbrököz, Iskola utca 3.

Felvételi körzet: Döbrököz közigazgatási területe, Nagy-Pál puszta

6. **Győrei Templom Általános Iskola** (OM 036 310)

7352 Györe, Rákóczi Ferenc utca 24.

Felvételi körzet: Izmény, Györe, közigazgatási területe

7. **Högyészi Hegyhát Általános Iskola, Gimnázium, Alapfokú Művészeti Iskola és Kollégium** (OM 036 360)

7191 Högyész, Fő utca 1-3.

a) **Högyészi Hegyhát Általános Iskola, Gimnázium, Alapfokú Művészeti Iskola és Kollégium** (OM 036 360)

7191 Högyész, Fő utca 1-3.

Felvételi körzet: Dúzs, Högyész, Kalaznó, Mucsi közigazgatási területe

b) **Högyészi Hegyhát Általános Iskola és Gimnázium Gyönki Tagiskolája** (OM 036 360)

7064 Gyönk, Ifjúsági ltp. 11.

Felvételi körzet: Belecska, Diósberény, Gyönk, Keszöhidegkút, Miszla, Szárazd, Szakadát, Udvari, Varsád közigazgatási területe

- 8. Iregszemcsei Deák Ferenc Általános Iskola (OM 036 362)**  
7095 Iregszemcse, Móricz Zsigmond utca 8-10.
- a) Iregszemcsei Deák Ferenc Általános Iskola (OM 036 362)**  
7095 Iregszemcse, Móricz Zsigmond utca 8-10.  
Felvételi körzet: Iregszemcse, Felsőnyék, Nagyszokoly, Magyarkeszi, Újireg közigazgatási területe
- b) Iregszemcsei Deák Ferenc Általános Iskola Telephelye (OM 036 362)**  
7095 Iregszemcse, Garay János utca 1.  
Felvételi körzet: Felsőnyék, Iregszemcse, Nagyszokoly, Magyarkeszi, Újireg közigazgatási területe
- c) Iregszemcsei Deák Ferenc Általános Iskola Felsőnyéki Tagiskolája (OM 036 362)**  
7099 Felsőnyék, Béke utca 3.  
Felvételi körzet: Felsőnyék közigazgatási területe
- d) Iregszemcsei Deák Ferenc Általános Iskola Magyarkeszi Tagiskolája (OM 036 362)**  
7098 Magyarkeszi, Hősök tere 12.  
Felvételi körzet: Magyarkeszi közigazgatási területe
- e) Iregszemcsei Deák Ferenc Általános Iskola Magyarkeszi Tagiskolája Telephelye (OM 036 362)**  
7098 Magyarkeszi, Köztársaság utca 8.  
Felvételi körzet: Magyarkeszi közigazgatási területe
- 9. Kaposszekcsői Általános Iskola (OM 203 285)**  
7361 Kaposszekcső, Táncsics utca 22.
- a) Kaposszekcsői Általános Iskola (OM 203 285)**  
7361 Kaposszekcső, Táncsics utca 22.  
Felvételi körzet: Kaposszekcső, Jágónak, csak felső tagozatosok esetében Csikóosztós közigazgatási területe
- b) Kaposszekcsői Általános Iskola Csikóosztósi Telephelye (OM 203 285)**  
7341 Csikóosztós, Hunyadi tér 20.  
Felvételi körzet: csak az alsó tagozatosok esetében Csikóosztós közigazgatási területe
- 10. Kurdi Körzeti Általános Iskola (OM 036 320)**  
7226 Kurd, Rákóczi Ferenc tér 6.
- a) Kurdi Körzeti Általános Iskola (OM 036 320)**  
7226 Kurd, Rákóczi Ferenc tér 6.  
Felvételi körzet: Csibrák, Gyulaj, Kurd, közigazgatási területe
- b) Kurdi Körzeti Általános Iskola Telephelye (OM 036 320)**  
7226 Kurd, Petőfi Sándor utca 13.  
Felvételi körzet: Csibrák, Gyulaj, Kurd, közigazgatási területe
- 11. Mórágyi Általános Iskola (OM 036 306)**  
7165 Mórág, Petőfi Sándor utca 72.
- a) Mórágyi Általános Iskola (OM 036 306)**  
7165 Mórág, Petőfi Sándor utca 72.  
Felvételi körzet: Bátaapáti, Mórág közigazgatási területe
- b) Mórágyi Általános Iskola Bátaapáti Telephelye (OM 036 306)**  
7164 Bátaapáti, Petőfi Sándor utca 6.  
Felvételi körzet: Bátaapáti közigazgatási területe

- 12. Nagymányoki II. Rákóczi Ferenc Általános Iskola és Alapfokú Művészeti Iskola (OM 036 307)**  
7355 Nagymányok, Táncsics utca 2.  
Felvételi körzet: Nagymányok, Kismányok, Váralja közigazgatási területe
- 13. Ozorai Illyés Gyula Általános Iskola (OM 036 368)**  
7086 Ozora, Szabadság tér 11.  
Felvételi körzet: Ozora, Fürged közigazgatási területe
- 14. Szakcsi Általános Iskola (OM 036 321)**  
7213 Szakcs, Vörösmarty utca 32.
- a) Szakcsi Általános Iskola (OM 036 321)**  
7213 Szakcs, Vörösmarty utca 32.  
Felvételi körzet: Kocsola, Lápafő, Nak, Szakcs, Várong közigazgatási területe
- b) Szakcsi Általános Iskola Kocsolai Általános Iskolai Tagintézménye (OM 036 321)**  
7212 Kocsola, Jókai utca 24.  
Felvételi körzet: Kocsola közigazgatási területe
- 15. Teveli Általános Iskola (OM 036 308)**  
7181 Tevel, Petőfi Sándor utca 3-7.  
Felvételi körzet: Tevel, Závod, Lengyel, Mucsi közigazgatási területe
- 16. Vak Bottyán Általános Iskola és Gimnázium (OM 036 371)**  
7081 Simontornya, Hunyadi János utca 15.
- a) Vak Bottyán Általános Iskola és Gimnázium (OM 036 371)**  
7081 Simontornya, Hunyadi János utca 15.  
Felvételi körzet: Kisszékely, Nagyszékely, Sárszentlőrinc, Simontornya, Tolnanémedi közigazgatási területe
- b) Vak Bottyán Általános Iskola és Gimnázium Petőfi Sándor utcai telephelye (OM 036 371)**  
7081 Simontornya, Petőfi Sándor utca 1.  
Felvételi körzet: Kisszékely, Nagyszékely, Sárszentlőrinc, Simontornya, Tolnanémedi közigazgatási területe
- c) Vak Bottyán Általános Iskola és Gimnázium Nagyszékelyi Telephelye (OM 036 371)**  
7085 Nagyszékely, Rákóczi Ferenc utca 12.  
Felvételi körzet: Nagyszékely közigazgatási területe
- d) Vak Bottyán Általános Iskola és Gimnázium Tolnanémedi Telephelye (OM 036 371)**  
7083 Tolnanémedi, Fő utca 8.  
Felvételi körzet: Tolnanémedi közigazgatási területe
- e) Vak Bottyán Általános Iskola és Gimnázium Sárszentlőrinci Telephelye (OM 036 371)**  
7047 Sárszentlőrinc, Petőfi Sándor utca 49-51.  
Felvételi körzet: Sárszentlőrinc közigazgatási területe
- f) Vak Bottyán Általános Iskola és Gimnázium Pálfa Általános Iskolája (OM 036 371)**  
7042 Pálfa, Deák Ferenc utca 16.  
Felvételi körzet: Pálfa közigazgatási területe
- g) Vak Bottyán Általános Iskola és Gimnázium Pálfa Általános Iskolájának Kossuth Lajos utcai telephelye (OM 036 371)**  
7042 Pálfa, Kossuth Lajos utca 35.  
Felvételi körzet: Pálfa közigazgatási területe



- h) Vak Bottyán Általános Iskola és Gimnázium Vörösmarty Mihály Általános Iskolája**  
(OM 036 371)  
7084 Pincehely, Vörösmarty Mihály tér 8.  
Felvételi körzet: Pincehely közigazgatási területe
- i) Vak Bottyán Általános Iskola és Gimnázium Vörösmarty Mihály Általános Iskolájának Vörösmarty Mihály utcai Telephelye** (OM 036 371)  
7084 Pincehely, Vörösmarty Mihály utca 3.  
Felvételi körzet: Pincehely közigazgatási területe
- 17. Würtz Ádám Általános Iskola és Alapfokú Művészeti Iskola** (OM 036 370)  
7090 Tamási, Szabadság utca 38-40.
- a) Würtz Ádám Általános Iskola és Alapfokú Művészeti Iskola** (OM 036 370)  
7090 Tamási, Szabadság utca 38-40.  
Felvételi körzet: Pári, Regöly, Tamási, Fürged közigazgatási területe
- b) Würtz Ádám Általános Iskola és Alapfokú Művészeti Iskola Regölyi Telephelye** (OM 036 370)  
7193 Regöly, Rákóczi Ferenc utca 1.  
Felvételi körzet: Regöly közigazgatási területe
- c) Würtz Ádám Általános Iskola Szakályi Tagiskolája** (OM 036 370)  
7192 Szakály, Kossuth L. utca 3.  
Felvételi körzet: Szakály közigazgatási területe
- d) Würtz Ádám Általános Iskola Szakályi Tagiskolája Telephelye** (OM 036 370)  
7192 Szakály, Szabadság utca 151/a.  
Felvételi körzet: Szakály közigazgatási területe
- e) Würtz Ádám Általános Iskola Tamási Lajos Tagiskolája** (OM 036 370)  
7092 Nagykónyi, Iskola utca 315.  
Felvételi körzet: Értény, Nagykónyi, Koppányszántó közigazgatási területe
- 18. Zombai Általános Iskola és Alapfokú Művészeti Iskola** (OM 036 351)  
7173 Zomba, Rákóczi utca 84.  
Felvételi körzet: Felsőnána, Harc, Kéty, Murga, Tengelic, Zomba, közigazgatási területe
- a) Zombai Általános Iskola és Alapfokú Művészeti Iskola** (OM 036 351)  
7173 Zomba, Rákóczi utca 84.  
Felvételi körzet: Felsőnána, Harc, Kéty, Murga, Zomba közigazgatási területe
- b) Zombai Általános Iskola Felsőnánai Telephelye** (OM 036 351)  
7175 Felsőnána, Rákóczi utca 4.  
Felvételi körzet: Felsőnána közigazgatási területe
- c) Zombai Általános Iskola Harci Telephelye** (OM 036 351)  
7172 Harc, Kölesdi utca 2.  
Felvételi körzet: Harc közigazgatási területe
- d) Zombai Általános Iskola Tengelici Tagiskolája** (OM 036 351)  
7054 Tengelic, Petőfi utca 2.  
Felvételi körzet: Tengelic közigazgatási területe

**A kötelező felvételi feladatok ellátásában részt vevő nem állami fenntartású általános iskolák felvételi körzetei**

1. **Madocsa Református Általános Iskola (OM 203 249)**  
7026 Madocsa, Kossuth Lajos utca 2.  
Felvételi körzet: Madocsa közigazgatási területe
2. **Gerjeni Református Általános Iskola és Óvoda (OM 202 624)**  
7134 Gerjen, Szent István utca 26.  
Felvételi körzet: Gerjen közigazgatási területe
3. **Györkönyi Német Nemzetiségi Általános Iskola (OM 036 327)**  
7045 Györköny, Fő utca. 48.  
Felvételi körzet: Györköny közigazgatási területe
4. **Paksi Balogh Antal Katolikus Általános Iskola és Gimnázium (OM 036 276)**  
7030 Paks, Templom tér 6.  
Felvételi körzet: Paks közigazgatási területe
5. **Szent József Katolikus Általános Iskola Katholische Grundschule és Szent Rita Katolikus Óvoda (OM 036 285)**  
7100 Szekszárd, Garay tér 9.  
Felvételi körzet: Szekszárd közigazgatási területe
6. **Pécsi Tudományegyetem Illyés Gyula Gyakorlóiskola, Alapfokú Művészeti Iskola és Gyakorlóóvoda (OM 036 282)**  
7100 Szekszárd, Mátyás király utca 5.  
Felvételi körzet: Szekszárd közigazgatási területe
7. **Szekszárdi Waldorf Óvoda, Általános Iskola és Alapfokú Művészeti Iskola (OM 200 770)**  
7100 Szekszárd, Rákóczi utca 132.  
Felvételi körzet: Szekszárd közigazgatási területe
8. **Szent Orsolya Rendi Gárdonyi Géza Katolikus Általános Iskola, Alapfokú Művészeti Iskola és Kollégium (OM 036 267)**  
7200 Dombóvár, Kölcsey utca 1-3.  
Felvételi körzet: Dombóvár közigazgatási területe (az intézménybe felvehető maximális tanulólétszám 25%-ának erejéig biztosít kötelező felvételt)
9. **Magyar Máltai Szeretetszolgálat Galló József Általános Iskola és Magoncka Óvoda (OM 036 317)**  
7227 Gyulaj, Iskola utca 10.
  - a) **Magyar Máltai Szeretetszolgálat Galló József Általános Iskola és Magoncka Óvoda (OM 036 317)**  
7227 Gyulaj, Iskola utca 10.  
Felvételi körzet: Gyulaj közigazgatási területe
  - b) **Magyar Máltai Szeretetszolgálat Galló József Általános Iskola és Magoncka Óvoda (OM 036 317)**  
7227 Gyulaj, Szent Imre tér 5.  
Felvételi körzet: Gyulaj közigazgatási területe
10. **Tolnai Szent István Katolikus Gimnázium és Általános Iskola (OM 036 385)**  
7130 Tolna, Bajcsy-Zsilinszky Endre utca 73.
  - a) **Tolnai Szent István Katolikus Gimnázium Szent Mór Katolikus Általános Iskolája (OM 036 385)**  
7130 Tolna, Kossuth Lajos utca 10.  
Felvételi körzet: Tolna közigazgatási területe

**11. Tamási Béri Balogh Ádám Katolikus Gimnázium, Kollégium, Általános Iskola és Óvoda (OM 203 102)**

7090 Tamási, Bezerédj István utca 1.

**a) Tamási Béri Balogh Ádám Katolikus Gimnázium Általános Iskolája (OM 203 102)**

7090 Tamási, Szabadság utca 38-40.

Felvételi körzet: Tamási közigazgatási területe

## Möcsény Község Önkormányzata

### ELŐTERJESZTÉS

Möcsény Község Képviselő - testületének 2019.január 28-ai  
rendes/rendkívüli testületi ülésére  
5. napirendi ponthoz

Tárgy:	A szociális igazgatás és szociális ellátás helyi szabályozásáról szóló 3/2015. (II.13.) önkormányzati rendelet módosítása.
Előterjesztő:	Dr. Brandt Huba osztályvezető
Előterjesztést készítette:	Dr. Brandt Huba osztályvezető
Előzetesen tárgyalja:	---
Az előterjesztés a jogszabályi feltételeknek megfelel:	igen
A döntéshez szükséges többség:	egyszerű/ <u>minősített</u>
Döntési forma:	<u>rendelet</u> /határozat (normatív, hatósági, egyéb)
Az előterjesztést	<u>nyílt ülésen</u> kell/zárt ülésen kell/zárt ülésen lehet tárgyalni
Véleményezésre megkapta:	Krachun Elemér polgármester

#### Tisztelt Képviselő-testület!

##### **A rendeletervezet általános indokolása:**

A szociális támogatások között új támogatási formaként jelenik meg az Oltáshoz nyújtott támogatás a gyermekek rászorultsága esetén nyújtott települési támogatáson belül, amelyben az önkormányzat által nyújtott támogatás a szociális feladatellátásra biztosított normatíva terhére elszámolhatóvá válik.

##### **A rendeletervezet részletes indokolása:**

1.§-hoz

Az a támogatásban résztvevők körét, illetve az igénybevétel feltételeit tartalmazza.

2.§ -hoz

A rendelet hatályba léptető rendelkezései.

Möcsény, 2019. január 16.

Dr. Brandt Huba  
Osztályvezető

**Mőcsény Község Önkormányzat Kéviselő-testülete  
...../2019. (..) önkormányzati rendelete  
a szociális igazgatás és szociális ellátás helyi szabályozásáról szóló  
3/2015. (II.13.) önkormányzati rendelete módosításáról**

Mőcsény Község Önkormányzati Képviseelő-testülete az Alaptörvény 32. cikk (1) bekezdés a) pontjában meghatározott eredeti jogalkotói hatáskörében, a Magyarország helyi önkormányzatairól szóló 2011 évi CLXXXIX. törvény 13.§ 8. pontjában meghatározott feladatkörében eljárva, a szociális igazgatásról és szociális ellátásokról szóló 1993. évi III. törvény a 48.§ (4) bekezdésében, a 62.§ (2) bekezdésében, a 92.§ (1) és (2) bekezdésében, a 132.§ (4) bekezdés g) pontjában kapott felhatalmazás alapján a következőket rendeli el:

1.§ (1) A szociális igazgatás és szociális ellátás helyi szabályozásáról szóló 3/2015. (II. 13.) önkormányzati rendelet (továbbiakban: Rendelet) a következő 11/B. §-al egészül ki:

11/B§ (1) Az oltási támogatás a rota vírus megbetegedési veszélyének elhárítása céljából beadott védőoltás költségeihez biztosított hozzájárulás.

(2) Oltási támogatásra jogosult mőcsényi lakóhelyű, vagy tartózkodási helyű ezen a címen életvitelszerűen élő 0-6 hónapos korú gyermek.

(3) Az oltási támogatás iránti kérelmet mőcsényi lakóhellyel vagy tartózkodási hellyel rendelkező szülő vagy törvényes képviselő nyújthatja be, melyhez a védőnő nyilatkozatát szükséges csatolni a védőoltás beadásáról illetve a védőoltás költségéről.

(4) A támogatás összege megegyezik a rota vírus kiváltásának mindenkori összegével.

2.§ A Rendelet a kihirdetés követő napon lép hatályba.

Krachun Elemér  
polgármester

Dr. Puskásné Dr. Szeghy Petra  
jegyző

**Záradék:**

Kihirdetve: Mőcsény, 2019.....

Dr. Puskásné dr. Szeghy Petra  
jegyző

## Hatásvizsgálat

### **Mócsény Község Önkormányzata a szociális igazgatás és szociális ellátás helyi szabályozásáról szóló önkormányzati rendelet módosításához**

#### **1. Társadalmi, gazdasági, költségvetési hatásai**

A rendelet-tervezet a szociális támogatások közé emeli a gyermekek rászorultsága esetén nyújtott települési támogatás körén belül a rota vírus elleni védőoltás támogatását. A támogatás a központi költségvetés által biztosított szociális normatíva terhére elszámolhatóak lesz.

#### **2. Környezeti és egészségi következményei**

Nem releváns.

#### **3. Adminisztratív terheket befolyásoló hatásai**

A polgármester átruházott hatáskörben dönt a kérelmekről.

#### **4. A jogszabály megalkotásának szükségessége, a jogalkotás elmaradásának várható következményei**

Ha nem a települési támogatások között rendelkezik az önkormányzat ezen támogatási formáról akkor az a szociális normatíva terhére nem elszámolható.

#### **5. A jogszabály alkalmazásához szükséges személyi, szervezeti, tárgyi és pénzügyi feltételek**

A személyi, tárgyi és pénzügyi feltételek biztosítottak.

Mócsény, 2019. január 17.

Dr. Brandt Huba  
osztályvezető

# Mócsény Község Önkormányzata

## ELŐTERJESZTÉS

Mócsény Község Önkormányzata Képviselő- testületének 2019. január 29-ei  
rendes/rendkívüli testületi ülésére  
6. napirendi ponthoz

Tárgy:	A Völgységi Önkormányzatok Társulása 2019. évi költségvetésének elfogadása
Előterjesztő:	Krachun Elemér polgármester
Előterjesztést készítette:	dr. Puskáné dr. Szeghy Petra, Fauszt Józsefné, Horváth Csilla
Az előterjesztés a jogszabályi feltételeknek megfelel:	igen
A döntéshez szükséges többség:	egyszerű/minősített
Döntési forma:	rendelet/ <u>határozat</u> (normatív, hatósági, egyéb)
Az előterjesztést	nyílt ülésen <u>kell</u> /zárt ülésen kell/zárt ülésen lehet tárgyalni
Véleményezésre megkapta:	Krachun Elemér polgármester

### Tisztelt Képviselő-testület!

A társulási megállapodás értelmében a Völgységi Önkormányzatok Társulása tagjainak a Völgységi Önkormányzatok Társulása költségvetését jóvá kell hagyni.

A Völgységi Önkormányzatok Társulása költségvetése három elemből áll össze, mely a VÖT által ellátott feladatok egyes csoportjai.

A feladatokat a 2016. évben soroltuk tagcsoportokba annak érdekében, hogy a társulás rugalmasan, mindannyiunk érdekeit szem előtt tartva működhessen. A 25 tag település közül senki sem jelezte változtatási szándékát, ezért a tervezés folyamán is ezt vettük figyelembe a feladatellátás változatlansága mellett.

**A Tagok1 csoportba** (ahová 21 település tartozik) az alábbi „alap” feladatokat soroltuk:

- a) a társulás működtetése, ügyintézés;
- b) területfejlesztési feladatok ellátása;
- c) települések közötti koordináció és együttműködés: értéktár, rendezvénynaptár, rendezvénysátorral kapcsolatos feladatok.

**A Tagok2 csoportba tartozó feladatok:**

- a) belső ellenőrzés, (16 település)
- b) központi háziorvosi ügyelet, (20 település)
- c) fogyatékkal együtt élők nappali ellátása, (ellátási terület függvénye)
- d) Völgységi Hírlevél megjelentetése (16 település)

**A Tagok3 csoport feladatellátása (25 településen):**

- a) család-és gyermekjóléti alapszolgáltatások
- b) *család-és gyermekjóléti kiegészítő szolgáltatások*: kapcsolattartási ügyelet, utcai szociális munka, gyermekvédelmi készenléti szolgálat, jogi tájékoztatás és pszichológiai tanácsadás, családkonzultáció, terápia, családi döntéshozó konferencia, hatósági intézkedésekhez kapcsolódó gyermekvédelmi tevékenységek, óvodai és iskolai szociális segítő tevékenység, szakmai támogatás a területi gyermekjóléti szolgálatok számára, óvodai és iskolai segítő feladatai.
- c) *idősellátással kapcsolatos szolgáltatások*: támogató szolgálat, idősek otthona, házi segítségnyújtás, jelzőrendszeres házi segítségnyújtás, étkeztetés és nappali ellátás, tanyagondnoki szolgáltatás.

A **Tagok1 csoport** 250 Ft/lakos tagdíjat fizet, ennek alapján a bevétel 7.188.000,- Ft, csakúgy, mint a tavalyi évben, bár a lakosság szám összességében csökkent a járás településein. A kiadások közé tartozik a feladatellátást teljesítő kolléga teljes, valamint a pénzügyeket kezelő kolléga bérének 1/8-ad része, a banki költségek, irodaszer költségei stb. Fentiek mellett általános tartalék képzésére is sor kerül, tekintettel az államháztartási törvény vonatkozó rendelkezéseire.

A **Tagok2 csoport** fizetési kötelezettsége az igényelt szolgáltatásokra vonatkozik. A belső ellenőrzés feladatait a Társulás vállalkozó megbízásával látta el, a 2019. évi feladatellátás is e formában valósul meg. A feladatellátáshoz szükséges hozzájárulás összegét a vállalkozás árajánlata alapján határoztuk meg. Ennek alapján az előző évi 197 Ft/lakos hozzájárulással szemben 188,3 Ft/lakos lesz. A társulási megállapodás módosítása alapján a hozzájárulás évenkénti összegét a költségvetési határozat tartalmazza majd.

A Völgységi Hírlevél 2019. évben várhatóan 5 alkalommal jelenik meg. A költségek meghatározásánál 580.000,- Ft hirdetési díjat vettünk figyelembe, amely polgármester asszony hathatós közbenjárásának köszönhető, mivel számos cég hirdet a hírlevélben. Ennek következtében az egy példány bekerülési költsége 216,53,- Ft/cím, terjesztési költség nélkül, amely 49, 14 Ft/cím (postai terjesztés esetén).

A **Tagok3 csoport** esetében a csoporthoz tartozó önkormányzatok által igénybe vett szolgáltatásokat a Gondozási Központ biztosítja, amelyek társulási megállapodás 3/b. melléklete szerint az alábbiak:

- támogató szolgálat,
- idősek otthona
- házi segítségnyújtás
- jelzőrendszeres házi segítségnyújtás
- étkeztetés és nappali ellátás
- tanyagondnoki szolgálat
- család és gyermekjóléti központ és szolgálat.

Az igénybe vett szolgáltatások esetében az önkormányzatok a tervezett kiadások állami támogatások és saját bevételekkel nem fedezett részét fizetik meg a Társulás részére. A különbség részben lakosság szám, részben pedig a szolgáltatás mutatói alapján került felosztásra.

Az állami támogatások igénylésére Bonyhád Város Önkormányzata, mint gesztor jogosult, majd a kapott állami támogatást a Társulás részére átadja. Az igénybe vett szolgáltatások mutatói a 2019. évre vonatkozó állami támogatások igénylésében szereplőkkel azonosak.

Az állami támogatások összege 155.270e Ft a tavalyi évi 124.302e Ft-tal szemben. A



támogató szolgálat, az idősek otthona, a tanyagondnoki, az átmeneti ellátás bevétele a támogatások tartalmának változatlanlansága mellett az előző évihez képest 11.104e.- Ft-tal emelkedett, míg a család-, és gyermekjóléti szolgálat és központ állami támogatása 19.194e Ft-tal nőtt.

A gyermekek védelméről és a gyámügyi igazgatásról szóló 1997. évi XXXI. törvény (Gyvt.) 39. § (3a) bekezdés értelmében 2018. szeptember 1-től kötelező biztosítani az óvodai és iskolai segítő tevékenységet, melyre több mint 16 millió forint állami támogatást kapunk.

A Gondozási Központ által kezdeményezett és a Társulás által támogatott demens gondozás működtetésével 9,5 millió forintos állami támogatásban részesülünk. A működési bevételek tervezése a szolgáltatást igénybe vevők száma, valamint a jóváhagyott térítési díjak alapján történt.

A kiadások tervezett összege a Gondozási Központ feladatonként tervezett előirányzatait tartalmazza.

A szolgáltatások közül kizárólag Bonyhád Város Önkormányzata veszi igénybe az idősek otthoni ellátását, az étkeztetés és nappali ellátást, valamint a tanyagondnoki szolgálatot, amelynek költségeit teljes egészében megfizeti.

A Gondozási Központ bevételi és kiadási oldala az alábbiak szerint alakul:

#### a.) Bevételek

Az Idősek Otthona esetében a tavalyi évi bevételi tényszámokkal terveztünk.

A jelzőrendszeres házi segítségnyújtás esetében a kihelyezett készülékek száma alapján évente szükséges a támogatás igénylése és támogatási szerződés megkötése. A bevétel összegét a 2018. évi adatokra alapozva határoztuk meg.

A saját bevételek tervezése során az egyes feladatokon elszámolt 2018. évi tényleges bevételek és várható térítési díj bevétel növekmény alapján szerepeltetjük az előirányzatokat.

#### b.) Kiadások

Az intézmény engedélyezett álláshelyeinek száma január 1-jén 55,5 fő, melyet a jogszabályi előírásoknak való megfelelés érdekében 59 álláshelyre javasoljuk emelni, ennek oka az előterjesztésben már meghivatkozott jogszabályi változás, a járás teljes területére kiterjedő óvodai és iskolai segítő kötelező alkalmazása. A személyi juttatások előirányzata ezen létszám alapján került számításra.

A munkabérek tervezése a közalkalmazotti törvény, valamint annak végrehajtási rendeletei, a minimálbér és garantált bérminimumra vonatkozó, valamint a szociális igazgatásról és ellátásról szóló 1993. évi III. törvény rendelkezései alapján történt. A kötelező emelés az intézmény szinte valamennyi dolgozóját érintette. A garantált bérminimumra történő emelés több mint 10,5 millió forint többletkiadást jelent az intézmény számára.

A személyi juttatások körébe tartozó egyéb tételek (cafeteria, készenlét, ügyelet, megbízási díj) az előző évi nagyságrendtől minimálisan eltérő mértékben került tervezésre.

A 2018. évi dologi kiadásokat felülvizsgáltuk, az elfogadott kiadásoknak megfelelő előirányzatot terveztünk.

Az intézmény költségvetésébe beépítésre került a TOP 5.1.2-15-TL1-2016.-00001 foglalkoztatási paktum elnevezésű eredményes pályázathoz tartozó bevételek és kiadások. A pályázat 2017. októberében kezdődött. A program során van lehetőség a Család- és Gyermekjóléti Szolgálat és Központnál szakmai segítő és szolgáltatások igénybevételére, az ehhez tartozó tárgyi feltételek megteremtésére.

Kérem a Tisztelt Képviselő-testületet, hogy a Társulási Megállapodás alapján a VÖT

költségvetését jóváhagyni szíveskedjen.

**Határozati javaslat**

Mőcsény Község Önkormányzatának Képviselő-testülete a határozat 1. melléklete szerint hagyja jóvá a Völgységi Önkormányzatok Társulásának 2019. évi költségvetését.

Határidő: azonnal

Felelős: Krachun Elemér polgármester

Mőcsény, 2019. január 25.

Krachun Elemér s.k.  
polgármester

Mócsény Község Önkormányzata  
Képviselő - testületének 2019. január hó 29. nap  
rendes/rendkívüli testületi ülésére  
7. napirendi ponthoz

Tárgy:	Beszámoló a VÖT 2018. évi feladatellátásáról.
Előterjesztő:	Krachun Elemér polgármester
Előterjesztést készítette:	Szarvas Irén
Melléklet:	1 db
Az előterjesztés a jogszabályi feltételeknek megfelel:	dr. Puskásné dr. Szeghy Petra jegyző
A döntéshez szükséges többség:	<u>egyszerű</u> /minősített
Döntési forma:	rendelet/ <u>határozat</u> (normatív, hatósági, egyéb)
Az előterjesztést	<u>nyílt ülésen kell</u> /zárt ülésen kell/zárt ülésen lehet tárgyalni
Véleményezésre megkapta:	Krachun Elemér polgármester

**Tisztelt Képviselő-testület!**

A Magyarország helyi önkormányzatairól szóló 2011. évi CLXXXIX. tv. 93.§. 14. pontja értelmében az önkormányzati társulások működésükről évente legalább egy alkalommal beszámolnak. A Völgységi Önkormányzatok Társulása társulási megállapodásának IV. fejezet 5. e) pontja értelmében a társulási tanács elnöke éves szinten előterjeszti az előző évi beszámolót.

Kérem, hogy az előterjesztés 1. melléklete szerint szíveskedjenek elfogadni a Társulás 2018. évi feladatellátásáról szóló beszámolót.

**Határozati javaslat**

Mócsény Község Önkormányzata Képviselő-testülete elfogadja a Völgységi Önkormányzatok Társulásának 2018. évi feladatellátásáról szóló beszámolót a határozat 1. melléklete szerint.

Határidő: azonnal

Felelős: Krachun Elemér polgármester

Mócsény, 2019. január 17.

Krachun Elemér s.k.

polgármester



**Völgyeségi Önkormányzatok Társulása (VÖT)**  
Bonyhád, Széchenyi tér 12. ✉ 7151 Bonyhád, Pf.: 56  
☎ /Fax: 74/500-252; Mobil: 06-20/466-2277  
Drótposta: [vot7151@gmail.com](mailto:vot7151@gmail.com)  
Honlap: [www.vot.hu](http://www.vot.hu)

## **Beszámoló a Völgyeségi Önkormányzatok Társulásának (VÖT) 2018. évi feladatellátásáról**

### **I/A. Társulás működése és feladatellátása**

2016. január 1-jétől hatályos társulási megállapodás a társulás által ellátott feladatokat három tagcsoportban - a települések egyedi igényeinek megfelelően - látja el. A Tagok3 csoportban 25 települési önkormányzat jogszabályban előírt - gyermek-és családvédelmi, valamint idősellátási feladatokat - lát el a VÖT fenntartásában működő Bonyhádi Gondozási Központon keresztül. A társulási megállapodás 2. függelékében tartalmazza társulás által ellátott a 19 kormányzati funkciót.

### **I/B. 2018-ban a következő időpontokban ülésezett a Társulási Tanács**

1. 2018. február 02. (Bonyhád)
2. 2018. március 23. (Závod)
3. 2018. május 31. (Grábóc)
4. 2018. szeptember 18. (Bonyhád)
5. 2018. november 14. (Bonyhád)
6. 2018. december 12. (Bonyhád)

A három tanácsülésre 33 írásbeli előterjesztés készült és 34 határozat született. A tanácsüléseken a részvétel átlagosan 15,5 fő volt. A határozatban megjelölt határidők teljesültek.

### **I/C. Az üléseken született határozatok 2018-ban:**

#### **1/2018. (II.02.) VÖTth. számú határozat**

A Völgyeségi Önkormányzatok Társulási Tanácsa elfogadja a Völgyeségi Értéktár Bizottság 2017. évi beszámolóját a határozat 1. melléklete szerinti tartalommal.

Határidő: azonnal

Felelős: Filóné Ferencz Ibolya elnök

#### **2/2018. (II.02.) VÖTth. számú határozat**

A Völgyeségi Önkormányzatok Társulási Tanácsa elfogadja a Központi Háziorvosi Ügyelet 2017. évi feladatellátásáról szóló beszámolót a határozat 1. és 2. melléklete szerinti tartalommal.

Határidő: azonnal

Felelős: Filóné Ferencz Ibolya

### **3/2018. (II.2.) VÖTth. számú határozat**

A Völgységi Önkormányzatok Társulási Tanácsa a Központi Háziorvosi Ügyelet 2018. évi szakmai és költségvetési tervét a határozat 1. melléklete szerinti tartalommal veszi tudomásul.

Határidő: azonnal

Felelős: Filóné Ferencz Ibolya

### **4/2018. (II.02.) VÖTth. számú határozat**

A Völgységi Önkormányzatok Társulása Társulási Tanácsa a Bonyhádi Gondozási Központban 14 férőhelyen demens személyek nappali ellátását, 5 férőhelyen demens személyek tartós bentlakásos ellátását engedélyezi. Egyúttal kezdeményezi az ellátással kapcsolatos működési engedélyezési eljárást a Tolna Megyei Kormányhivatalnál.

Határidő: azonnal

Felelős: Filóné Ferencz Ibolya elnök

Végrehajtásért felelős: dr. Puskásné dr. Szeghy Petra jegyző

### **5/2018. (II.02.) VÖTth. számú határozat**

A Völgységi Önkormányzatok Társulása Társulási Tanácsa a Bonyhádi Gondozási Központ Szakmai programjának módosítását az 1; 1.1; 1.2; 1.3; 2; és 3. melléklet szerint elfogadja.

Határidő: azonnal

Felelős: Filóné Ferencz Ibolya elnök

Végrehajtásért felelős: dr. Puskásné dr. Szeghy Petra jegyző és Sebestyén Orsolya intézményvezető

### **6/2018. (II.02.) VÖTth. számú határozat**

A Völgységi Önkormányzatok Társulási Tanácsa elfogadja a Völgységi Önkormányzatok Társulásának 2017. évi feladatellátásról szóló beszámolót a határozat 1. melléklete szerint elfogadja.

Határidő: azonnal

Felelős: Filóné Ferencz Ibolya

### **7/2018. (II.02.) VÖTth. számú határozat**

A Völgységi Önkormányzatok Társulási Tanácsa elfogadja, hogy 2018-ban is kiírja a 2. 300 ezer forintos keretösszegű Társulási közművelődési pályázatot a határozat

mellékleteit képező tartalommal a 2018. évi költségvetési határozat K.5. sora terhére.

Határidő: azonnal

Felelős: Filóné Ferencz Ibolya elnök

Végrehajtásért felelős: Szarvas Irén

## **8/2018. (II.02.) VÖTth. számú határozat**

A Völgységi Önkormányzatok Társulási Tanácsa a határozat 1. és 2. melléklete szerint hagyja jóvá a VÖT 2018. évi költségvetését a következők szerint:

A Völgységi Önkormányzatok Társulási Tanácsa az Államháztartásról szóló 2011. évi CXCV. törvény 23-26. §-ban, valamint Magyarország helyi önkormányzatairól szóló 2011. évi CLXXXIX. törvény 94. § (3) bekezdésében foglaltaknak megfelelően a Völgységi Önkormányzatok Társulása 2018. évi költségvetését és végrehajtásának szabályait határozatban állapítja meg.

### **I. Általános rendelkezések**

(1) A határozat a Völgységi Önkormányzatok Társulási Tanácsára (továbbiakban: Társulási Tanács), bizottságaira, intézményeire, valamint annak kormányzati funkcióira vonatkozik.

(2) A határozat személyi hatálya kiterjed a közvetlen és közvetett támogatások tekintetében minden támogatást nyújtó, valamint minden támogatásban részesülőre.

### **II. A költségvetés bevételei és kiadásai**

(1) A Völgységi Önkormányzatok Társulási Tanácsa a Völgységi Önkormányzatok Társulása (továbbiakban: Társulás) 2018. évi költségvetésének előirányzatát az 1.1. melléklet szerint az alábbi összegekben határozza:

a.) összes bevételét	250.718.086. Ft-ban
b.) összes kiadását	250.718.086. Ft-ban
c.) tárgyévi költségvetési bevételi előirányzatát	226.577.340. Ft-ban
d.) tárgyévi költségvetési kiadási előirányzatát	250.718.086. Ft-ban
e.) költségvetési hiányát	24.140.746. Ft-ban
ezen belül: ea.) működési hiányát	22.335.746. Ft-ban
eb.) felhalmozási hiányát	1.805.000. Ft-ban
f.) A hiány finanszírozására szolgáló előző évek pénzmaradványát	24.140.746. Ft-ban
ezen belül: fa.) működési célú maradványát	22.335.746. Ft-ban
fb.) felhalmozási célú maradványát	1.805.000. Ft-ban
g.) A költségvetési hiány külső finanszírozására szolgáló finanszírozási műveletek bevételeit	0. Ft-ban
h.) Finanszírozási célú műveletek kiadásait	0. Ft-ban

állapítja meg.

(2) A Völgységi Önkormányzatok Társulása működési bevételeit és kiadásait a 2. melléklet szerint

- |  |                     |
|--|---------------------|
| a.) tárgyévi költségvetési bevételek:                            | 226.577.340. Ft-ban |
| b.) tárgyévi költségvetési kiadások:                             | 248.913.086. Ft-ban |
| c.) költségvetési hiányát  | 22.335.746. Ft-ban  |
| d.) a belső finanszírozására szolgáló előző évek pénzmaradványát | 22.335.746. Ft-ban  |
| e.) a finanszírozási műveletek kiadását                          | 0. Ft-ban           |

hagyja jóvá.

(3) A Társulási Tanács a Társulás felhalmozási bevételeit és kiadásait a 2. melléklet szerint

- |   |                   |
|---|-------------------|
| a.) tárgyévi költségvetési bevételek  | 0. Ft-ban         |
| b.) tárgyévi költségvetési kiadások:  | 1.805.000. Ft-ban |
| c.) költségvetési hiányát   | 1.805.000. Ft-ban |
| d.) a belső finanszírozásra szolgáló előző évek pénzmaradványát                               | 0. Ft-ban         |
| e.) a költségvetési hiány külső finanszírozására szolgáló finanszírozási műveletek bevételeit | 0. Ft-ban         |
| f.) finanszírozási műveletek kiadásait  | 0. Ft-ban         |
- hagyja jóvá.

(4) A Társulási Tanács a Társulás 2018. évi előirányzatait

- működési bevételeit és működési kiadásait felhalmozási bevételek és felhalmozási kiadások, kiemelt előirányzatok és kötelező feladatok, önként vállalt feladatok és államigazgatási feladatok szerinti bontásban az 1.2., 1.3., 1.4. mellékletek szerint,
- az irányított költségvetési szervek költségvetési bevételi előirányzatait és költségvetési kiadási előirányzatait kiemelt előirányzatok, kötelező, önként vállalt és államigazgatási bontásban a 3., valamint a 4. számú mellékletek szerint
- az előirányzat-felhasználási tervet a 6. számú melléklet

hagyja jóvá.

(5) A Társulási Tanács a Társulás

- 2018.évi költségvetési évet követő 3 év tervezett bevételeit és kiadásait az 5. számú melléklet,

szerint tudomásul veszi.

(6) A Társulási Tanács a Társulás engedélyezett álláshelyeit a 7. számú melléklet szerint hagyja jóvá.

(7) A Társulás a 2018. évi költségvetésében:

- Kövezetett támogatást nem nyújt.
- Adósságot keletkeztető ügyletet nem tervezett.

(8) A Társulás a közös feladatellátáshoz tartozóan számított hozzájárulások településenkénti összegeit a 13. számú melléklet szerint hagyja jóvá. A hozzájárulásokat a társulási megállapodásban rögzített időben kell megfizetni.

9.) A Társulási Tanács a Társulási megállapodás 2. c melléklet 2 pontjában kapott felhatalmazás alapján a belső ellenőrzési feladatok ellátásához lakosonként meghatározott hozzájárulás összegét 2018. évben 197. Ft-ban állapítja meg.

### **III. A költségvetés végrehajtásának szabályai, a gazdálkodással kapcsolatos rendelkezések**

(1) A Társulás kiadásainak tekintetében a Társulás mindenkori határozatainak, valamint a kötelezettségvállalás, utalványozás és érvényesítés rendjéről szóló jegyzői utasítás betartása kötelező.

(2) A költségvetési évre vonatkozó kiadási előirányzat terhére abban az esetben vállalható kötelezettség, amennyiben az abból származó kifizetés a költségvetési évben megtörténik.

(3) A Társulás költségvetési szervei a jóváhagyott előirányzatokon belül kötelesek gazdálkodni.

(4) Az intézményekben foglalkoztatottak garantált illetménye a közalkalmazottak jogállásáról szóló 1992. évi XXXIII. Törvény (továbbiakban Kjt.) előírásainak megfelelően az automatikus előlépések következtében, valamint a minimálbér, a garantált bérminimum következtében emelkedhet.

(5) A Társulás a költségvetési szerveknél foglalkoztatott közalkalmazottak részére természetbeni étkezésként, vagy béren kívüli juttatásként havonta 5.000.- Ft-ot biztosít. A juttatást terhelő járulékos költségeket az intézmény költségvetési előirányzata tartalmazza.

(6) A támogatott szervezetek a részükre céljelleggel juttatott összeg felhasználásáról írásban elszámolnak. A támogatás jogszabálysértő, nem rendeltetésszerű felhasználás vagy hiányos elszámolás esetén a felhasználót visszafizetési kötelezettség terheli.

### **IV. A költségvetési előirányzatok megváltoztatásának szabályai**

(1) A Tanács a Társulás költségvetését - költségvetési határozattal történő módosításával - megváltoztathatja.

(2) A költségvetési szervek számára jóváhagyott kiemelt kiadási és bevételi előirányzatok kötöttek, ezek között a (3) bekezdésében foglalt kivétellel költségvetési szerv vezetője átcsoportosítást a Képviselő-testület jóváhagyásával hajthat végre. A költségvetési szerv a kiemelt előirányzatoktól a felhasználás során nem térhet el.

(3) A Társulási Tanács felhatalmazza a Társulási Tanács elnökét, hogy a Társulás bevételi és kiadási előirányzat átcsoportosítást hajtson végre az alábbi esetekben:

a.) az év közben engedélyezett, célhoz kötött támogatások bevételei, átvett pénzeszközök, pénzmaradvány bevételei tekintetében

c.) a kiemelt előirányzatok között legfeljebb 200.- eFt összeghatárig.

(4) A költségvetési szervek kiadási előirányzatán belül - a működési és a felhalmozási előirányzatok között az irányító szerv hatáskörében hajtható végre átcsoportosítás.

(5) Az önkormányzat által irányított költségvetési szerve a határozatban jóváhagyott bevételi előirányzatokat meghaladóan képződő többletbevételek terhére a bevételi és kiadási előirányzatai főösszegét saját hatáskörben nem módosíthatja.

(6) A Társulási Tanács a Társulás költségvetését az Áht. 34. § (4) bekezdése alapján módosítja.



(7) A Képviselő-testület által jóváhagyott kiemelt kiadási előirányzatokat valamennyi költségvetési szerv köteles betartani. Az előirányzat túllépés feygelmi felelősséget vonhat maga után.

(8) A költségvetési bevételek a bevételi előirányzatokon felül is teljesíthetők.

#### **V. Záró rendelkezések**

(1) A határozat rendelkezéseit a 2018. költségvetési évben kell alkalmazni.

Határidő: azonnal

Felelős: Filóné Ferencz Ibolya polgármester

Végrehajtásért felelős: dr. Puskásné dr. Szeghy Petra jegyző

#### **9/2018. (II.02.) VÖTth. számú határozat**

A Völgységi Önkormányzatok Társulási Tanácsa a határozat 1. melléklete szerinti tartalommal elfogadja a VÖT 2018. évi munkatervét.

Határidő: azonnal

Felelős: Filóné Ferencz Ibolya elnök

#### **10/2018. (II.02.) VÖTth. számú határozat**

A Völgységi Önkormányzatok Társulási Tanácsa elfogadja a határozati javaslat 1. és 2. melléklete szerinti tartalommal a társulási megállapodás módosítását.

Határidő: azonnal

Felelős: Filóné Ferencz Ibolya

Végrehajtásért felelős: dr. Puskásné dr. Szeghy Petra

Határozatot kapja: MÁK

#### **11/2018. (III.23.) VÖTth. számú határozat**

Völgységi Önkormányzatok Társulása Társulási Tanácsa a Tagok 3. csoport 2017. évi bevételeinek és kiadásainak elszámolását a határozat 1-7. melléklete szerint jóváhagyja.

A Társulási Tanács felhatalmazza annak elnökét arra, hogy az elszámolási különbözetek rendezése érdekében szükséges intézkedést tegye.

Határidő: folyamatos

Felelős: Filóné Ferencz Ibolya elnök

#### **12/2018. (III.23.) VÖTth. számú határozat**

Völgységi Önkormányzatok Társulási Tanácsa a 2018. évi Társulási közművelődési pályázat keretfelosztását a határozat 1. melléklete szerinti tartalommal elfogadja.

Határidő: azonnal

Felelős: Filóné Ferencz Ibolya

### **13/2018. (III.23.) VÖTth. számú határozat**

A Völgységi Önkormányzatok Társulási Tanácsa a társulási rendezvénysátorral kapcsolatos döntését a következő tanácsülésen tűzi napirendi pontra.

Határidő: azonnal

Felelős: Filóné Ferencz Ibolya

### **14/2018. (III.23.) VÖTth. számú határozat**

Völgységi Önkormányzatok Társulási Tanácsa a Völgységi hírlevél hirdetési díjait a határozat 1. melléklete szerinti tartalommal elfogadja.

Határidő: azonnal

Felelős: Filóné Ferencz Ibolya

### **15/2018. (V.31.) VÖTth. számú határozat**

#### **a Völgységi Önkormányzatok Társulása 2017. évi költségvetésének végrehajtásáról**

Az államháztartásról szóló 2011. évi CXCV. törvény 91. § (1) bekezdésben foglaltak alapján a Völgységi Önkormányzatok Társulása Társulási Tanácsa a Völgységi Önkormányzatok Társulása 2017. évi költségvetésének végrehajtásáról a következő határozatot hozza:

#### **I. Fejezet**

##### **A költségvetési bevételei és kiadásai**

(1) A Völgységi Önkormányzatok Társulása Társulási Tanácsa (továbbiakban: Társulási Tanács) A Völgységi Önkormányzatok Társulása (Társulás) 2017. évi költségvetésének

a.) bevételét

289.863.725.- Ft-ban

b.) kiadását

265.468.718.- Ft-ban

hagyja jóvá.

(2) A Társulási Tanács az 1. § (1) bekezdése a.) és b.) pontja szerinti bevételeken és kiadásokon belül a

a.) költségvetési bevételét

272.542.281.- Ft-ban

b.) költségvetési kiadását

265.468.718.- Ft-ban

c.) finanszírozási bevételét

17.321.444.- Ft-ban

Ezen belül:

a pénzmaradványának bevételeit

17.321.444.- Ft-ban

hagyja jóvá.

(3) A Társulási Tanács a Társulás működési bevételeit és kiadásait a 2. mellékletben szereplők alapján az alábbi összegek szerint tudomásul veszi:

- Költségvetési bevétel	272.542.281.- Ft
- Finanszírozási bevétel	16.951.444.- Ft
- Költségvetési kiadás:	263.804.938.- Ft
- Finanszírozási kiadás:	-

(4) A Társulási Tanács a Társulás fejlesztési bevételeit és kiadásait a 2. mellékletben szereplők alapján az alábbi összegek szerint tudomásul veszi:

- Költségvetési bevétel	-
- Finanszírozási bevétel	370.000.- Ft
- Költségvetési kiadás	1.663.780.- Ft
- Finanszírozási kiadás	-

(5) A Társulási Tanács a kiemelt előirányzatok teljesítését az alábbiakban hagyja jóvá:

- működési támogatások az államháztartáson belülről	166.608.841.- Ft
- működési bevételek	105.933.440.- Ft
- finanszírozási bevételek	17.321.444.- Ft
- személyi juttatások	263.804.938.- Ft
- munkaadókat terhelő járulékok	33.762.411.- Ft
- dologi kiadások	61.400.500.- Ft
- egyéb működési célú kiadások	31.889.710.- Ft
- beruházások	1.663.780.- Ft

(6) A Társulási Tanács a Társulás

a.) 2017. évi bevételi és kiadási mérlegét az 1.1, 1.2., 1.3., 1.4.,

b.) maradvány levezetését a 3.,

c.) egyszerűsített mérlegét a 4.)

d.) eredmény kimutatását az 5.,

e.) a vagyonkimutatást a 7.

f.) az adósságállomány alakulását a 9.,

g.) a Társulás tulajdonában álló gazdálkodó szervezetek működéséből származó kötelezettségek és részesedések alakulását a 10. melléklet szerint hagyja jóvá.

(7) A Társulási Tanács a Társulás

- a.) teljesített bevételeinek és kiadásainak működési és fejlesztési cél szerinti elkülönítését a 2.,
- b.) a pénzeszközök változásának levezetését a 6.,
- c.) a többéves kihatással járó döntések számszerűsítését a döntésekből származó kötelezettségeket a 8. melléklet szerint tudomásul veszi.

## **II. fejezet**

### **A Társulás 2017. évi pénzmaradványa, vállalkozási eredménye**

(1) A Társulási Tanács a Társulás a 2017. évi módosított pénzmaradványának felülvizsgált együttes összegét 24.395.007 Ft-ban állapítja meg, és hagyja jóvá.

(2) A pénzmaradvány terhére elsődlegesen a céljellegű bevételek maradványát terhelő kötelezettségeiket, a 2017. évet terhelő szállítói tartozásokat, illetve egyéb áthúzódó kötelezettségeket kell elszámolni.

(3) A Társulási Tanács tudomásul veszi, hogy a Társulás vállalkozási tevékenységet nem folytatott.

Határidő: 2018. május 31.

Felelős: Filóné Ferencz Ibolya elnök

### **16/2018. (V.31.) VÖTth. számú határozat**

Völgységi Önkormányzatok Társulási Tanácsa a határozat 1. melléklete alapján a Völgységi Önkormányzatok Társulása a 2017. évi belső ellenőrzésére vonatkozó éves összefoglaló jelentést megtárgyalta és a jelentésben foglaltakat elfogadja.

Határidő: 2018. május 31.

Felelős: dr. Puskásné dr. Szeghy Petra jegyző

### **17/2018. (V.31.) VÖTth. számú határozat**

A Völgységi Önkormányzatok Társulási Tanácsa a Bonyhádi Gondozási Központ 2017. évi szakmai beszámolóját a határozat 1. mellékletében foglaltak szerint elfogadja.

Határidő: azonnal

Felelős: Filóné Ferencz Ibolya

### **18/2018. (V.31.) VÖTth. számú határozat**

A Völgységi Önkormányzatok Társulási Tanácsa az „Összefogás” Közhasznú Alapítvány és az általa működtetett „Együtt 1 másért” Nappali Intézmény 2017. évi költségvetési és szakmai beszámolóját a határozat 1. és 2. mellékletében foglaltak szerint elfogadja.

Határidő: azonnal

Felelős: Filóné Ferencz Ibolya

### **19/2018. (V.31.) VÖTth. számú határozat**

Völgységi Önkormányzatok Társulási Tanácsa a határozati javaslat 1. melléklete szerint jóváhagyja a társulási rendezvénysátor javíttatását 278.523 Ft értékben a VÖT 2018. évi költségvetés tartalék kerete terhére.

Határidő: azonnal

Felelős: Filóné Ferencz Ibolya

### **20/2018. (V.31.) VÖTth. számú határozat**

A Völgységi Önkormányzatok Társulási Tanácsa ingyenes átadja a TRAFIPAX FamaLézer III.VHT-507/DVRM-G típusú sebességmérő készülékének tulajdonjogát a Tolna Megyei Rendőr-főkapitányság Közlekedésrendészeti Osztálya számára.

Határidő: azonnal

Felelős: Filóné Ferencz Ibolya és Horváth Csilla

### **21/2018. (V.31.) VÖTth. számú határozat**

Völgységi Önkormányzatok Társulási Tanácsa a határozat 1. melléklete alapján 310. 000 Ft értékben jóváhagyja – a VÖT 2018. évi költségvetésének tartalék kerete terhére - a klímaberendezés beszerzését, amelynek tulajdonjoga a társulást illeti. Az eszköz a Központi háziorvosi ügyelet (Bonyhád, Bajcsy-Zsilinszky u. 27. sz.) rendelőjében kerül beszerelésre.

Határidő: azonnal

Felelős: Filóné Ferencz Ibolya

### **22/2018. (IX.18.) VÖTth. számú határozat**

- I. A Völgységi Önkormányzatok Társulása elfogadja a jogszabályi változások miatt a Bonyhádi Gondozási Központ Család-és Gyermekejóléti Központjának 4 fő óvodai és iskolai szociális segítő felvételét 2018. október 1-jétől és biztosítja a szakemberek munkabérét és járulékait.
- II. A Völgységi Önkormányzatok Társulása a határozati javaslat 1. melléklete szerinti tartalommal elfogadja, a 2018. október 1-jétől bevezetésre kerülő óvodai és iskolai szociális segítő új szakfeladat ellátása miatt, a Bonyhádi Gondozási Központ Szakmai programjának módosítását.

## 23/2018. (IX.18.) VÖTth. számú határozat

A Völgységi Önkormányzatok Társulása Társulási Tanácsa a Völgységi Önkormányzatok Társulása 2018. évi költségvetéséről szóló 8/2018. (II.02.) VÖTth. határozatát (továbbiakban: határozat) az alábbiak szerint módosítja:

1. § A határozat II. pont 2. § (1) - (3) bekezdése helyébe az alábbi rendelkezés lép:

(1) A Völgységi Önkormányzatok Társulási Tanácsa a Völgységi Önkormányzatok Társulása (továbbiakban: Társulás) 2018. évi előirányzatát az 1.1 melléklet szerint az alábbi összegekben határozza meg:

a.) összes bevételét	280.462.588.- Ft-ban
b.) összes kiadását	280.462.588.- Ft-ban
c.) tárgyévi költségvetési bevételi előirányzatát	256.321.842.- Ft-ban
d.) tárgyévi költségvetési kiadási előirányzatát	280.462.588.- Ft-ban
e.) költségvetési hiányát	24.140.746.- Ft-ban
ezen belül: ea.) működési hiányát	22.975.746.- Ft-ban
eb.) felhalmozási hiányát	1.165.000.- Ft-ban
f.) a hiány finanszírozására szolgáló előző évek pénzmaradványát	24.140.746.- Ft-ban
ezen belül: fa.) működési célú maradványát	22.335.746.- Ft-ban
fb.) felhalmozási célú maradványát	1.805.000.- Ft-ban
g.) a költségvetési hiány külső finanszírozására szolgáló finanszírozásai műveletek bevételeit	- Ft-ban
h) Finanszírozási célú pénzügyi műveletek kiadásait	- Ft-ban

állapítja meg.

(2) A Völgységi Önkormányzatok Társulása működési bevételeit és kiadásait a 2. melléklet szerint:

a.) tárgyévi költségvetési bevételek	256.321.842.- Ft-ban
b.) tárgyévi költségvetési kiadások	279.297.588.- Ft-ban
c.) költségvetési hiányát	22.975.746.- Ft-ban
d.) a belső finanszírozásra szolgáló előző évek pénzmaradványát	22.335.746.- Ft-ban
e.) finanszírozási műveletek kiadásait	- Ft-ban

hagyja jóvá.

(3) A Völgységi Önkormányzatok Társulás felhalmozási bevételei és kiadásait a 2. melléklet szerint:

a.) tárgyévi költségvetési bevételek	- Ft-ban
b.) tárgyévi költségvetési kiadások	1.165.000.- Ft-ban
c.) költségvetési hiányát	1.165.000.- Ft-ban
d.) a belső finanszírozásra szolgáló előző évek pénzmaradványát	1.805.000.- Ft-ban
e.) finanszírozási műveletek kiadásait	- Ft-ban

hagyja jóvá

2. § A határozat 1., 2., 3., 4., 6. melléklete helyébe a 1., 2., 3., 4., 5. mellékletek lépnek.

#### **24/2018. (IX.18.) VÖTth. számú határozat**

A Völgységi Önkormányzatok Társulása a társulás 2018. évi első féléves gazdálkodásáról szóló tájékoztató tudomásul vette.

Határidő: azonnal

Felelős: Filóné Ferencz Ibolya elnök

#### **25/2018. (IX.18.) VÖTth. számú határozat**

A Völgységi Önkormányzatok Társulási Tanácsa elfogadja a Völgységi Önkormányzatok Társulásának 2018. évi I. féléves feladatellátási beszámolóját a határozat 1. melléklete szerint.

Határidő: azonnal

Felelős: Filóné Ferencz Ibolya

#### **26/2018. (IX.28.) VÖTth. számú határozat**

A Völgységi Önkormányzatok Társulási Tanácsa elfogadja a Völgységi Önkormányzatok Társulásának 2018. évi I. féléves szakmai beszámolóját a határozat 1. melléklete szerint.

Határidő: azonnal

Felelős: Filóné Ferencz Ibolya

#### **27/2018. (IX.18.) VÖTth. számú határozat**

A Völgységi Önkormányzatok Társulási Tanácsa a dél-bánáti (vajdasági) tanulmányút költségeihez a 8/2018. (II.02.) tanácshatározat K5 sora terhére 600 ezer forintot biztosít.

Határidő: azonnal

Felelős: Filóné Ferencz Ibolya

#### **28/2018. (XI.14.) VÖTth. számú határozat**

A Völgységi Önkormányzatok Társulási Tanácsa elfogadja a központi házi orvosi ügyelet 2019. évi feladatellátásának biztosítását szolgáló települési hozzájárulások befizetését és azt a tagönkormányzatok Képviselő-testületeinek elfogadásra javasolja a határozat 1. és 2. melléklete szerint.

Határidő: azonnal

Felelős: Filóné Ferencz Ibolya

### **29/2018. (XI.14.) VÖTth. számú határozat**

A Völgységi Önkormányzatok Társulása a 2019. évre vonatkozó belső ellenőrzési tervét az előterjesztés 1. és 2. számú melléklete szerint jóváhagyja.

A Társulási Tanács felhatalmazza a Társulás Elnökét, hogy a belső ellenőrzési feladatok közös ellátására az ALISCA AUDIT Kft-vel szerződést kössön, 3 500 E Ft + 945 E Ft Áfa, bruttó 4 445 E Ft összeggel.

Határidő: 2018. december 31.

Felelős: dr. Puskásné dr. Szeghy Petra jegyző

### **30/2018. (XI.14.) VÖTth. számú határozat**

A Völgységi Önkormányzatok Társulási Tanácsa felkéri Bonyhád Város jegyzőjét, hogy kérjen árajánlatot az adatvédelmi szabályzat kidolgozására, majd azt terjessze a társulás elé.

Határidő: azonnal

Felelős: dr. Puskásné dr. Szeghy Petra

### **31/2018. (XII.12.) VÖTth. számú határozat**

A Völgységi Önkormányzatok Társulási Tanácsa a Bonyhádi Gondozási Központ szakmai programjának és mellékleteinek módosítását a határozat 1. melléklete szerinti tartalommal elfogadja.

Határidő: azonnal

Felelős: Filóné Ferencz Ibolya elnök

Végrehajtásért felelős: Sebestyén Orsolya intézményvezető

### **32/2018. (XII.12.) VÖTth. számú határozat**

A Völgységi Önkormányzatok Társulási Tanácsa a Bonyhádi Gondozási Központ demens személyek nappali ellátását 2019. január 1. napjától 17 főre emeli, amelyhez szükséges működési engedély módosításának kezdeményezésére felhatalmazza a Társulási Tanács elnökét.

Határidő: azonnal

Felelős: Filóné Ferencz Ibolya elnök

Végrehajtásért felelős: Bonyhádi Közös Önkormányzati Hivatal Hatósági Osztálya

### **33/2018. (XII.12.) VÖTth. számú határozat**

A Völgységi Önkormányzatok Társulása Társulási Tanácsa a Völgységi Önkormányzatok Társulása 2018. évi költségvetéséről szóló 1/2018. (II.02.) VÖTth. határozatát (továbbiakban: határozat) az alábbiak szerint módosítja:



1. § A határozat II. pont 2. § (1) - (3) bekezdése helyébe az alábbi rendelkezés lép:

„(1) A Völgységi Önkormányzatok Társulási Tanácsa a Völgységi Önkormányzatok Társulása (továbbiakban: Társulás) 2018. évi előirányzatát az 1.1 melléklet szerint az alábbi összegekben határozza meg:

a.) összes bevételét	292.917.940.- Ft-ban
b.) összes kiadását	292.917.940.- Ft-ban
c.) tárgyévi költségvetési bevételi előirányzatát	268.777.194.- Ft-ban
d.) tárgyévi költségvetési kiadási előirányzatát	292.917.940.- Ft-ban
e.) költségvetési hiányát	24.140.746.- Ft-ban
ezen belül: ea.) működési hiányát	21.841.834.- Ft-ban
eb.) felhalmozási hiányát	2.298.912.- Ft-ban
f.) a hiány finanszírozására szolgáló előző évek pénzmaradványát	24.140.746.- Ft-ban
ezen belül: fa.) működési célú maradványát	22.335.746.- Ft-ban
fb.) felhalmozási célú maradványát	1.805.000.- Ft-ban
g.) a költségvetési hiány külső finanszírozására szolgáló finanszírozásai műveletek bevételeit	- Ft-ban
h) Finanszírozási célú pénzügyi műveletek kiadásait	- Ft-ban

állapítja meg.

(2) A Völgységi Önkormányzatok Társulása működési bevételeit és kiadásait a 2. melléklet szerint:

a.) tárgyévi költségvetési bevételek	268.332.694.- Ft-ban
b.) tárgyévi költségvetési kiadások	290.174.528.- Ft-ban
c.) költségvetési hiányát	21.841.834.- Ft-ban
d.) a belső finanszírozásra szolgáló előző évek pénzmaradványát	22.335.746.- Ft-ban
e.) finanszírozási műveletek kiadásait	- Ft-ban

hagyja jóvá.

(3) A Völgységi Önkormányzatok Társulás felhalmozási bevételei és kiadásait a 2. melléklet szerint:

a.) tárgyévi költségvetési bevételek	444.500.- Ft-ban
b.) tárgyévi költségvetési kiadások	2.743.412.- Ft-ban
c.) költségvetési hiányát	2.298.912.- Ft-ban
d.) a belső finanszírozásra szolgáló előző évek pénzmaradványát	1.805.000.- Ft-ban
e.) finanszírozási műveletek kiadásait	- Ft-ban

hagyja jóvá.”

2. § A határozat 1., 2., 3., 4., 6. melléklete helyébe a 1., 2., 3., 4., 5. mellékletek lépnek.

Határidő: azonnal

Felelős: Filóné Ferencz Ibolya

## 34/2018. (XII.12.) VÖTth. számú határozat

A Völgységi Önkormányzatok Társulási Tanácsa elfogadja a Völgységi Értéktár Bizottság 2018. évi beszámolóját a határozat 1. melléklete szerint.

Határidő: azonnal

Felelős: Filóné Ferencz Ibolya

### II. A Társulás feladatellátása

#### II/A – Feladatellátás a Tagok1 csoportban

##### A Társulás ügyintézése és a települések közötti koordináció

(011130; 066020; 082091; 082092)

- a) **Tanácsülések szervezése, előterjesztések és jegyzőkönyvek készítése, dokumentálása, határozatok nyilvántartása.** A 2017. évi feladatellátásról beszámolók begyűjtése a feladatellátóktól.
- b) A társulással kapcsolatos **hivatalos ügyintézés**; MÁK, Kormányhivatal ([www.njt.hu](http://www.njt.hu)) felé jegyzőkönyvek, beszámolók, adatszolgáltatási kötelezettségek ellátása és a társulás feladatellátáshoz kapcsolódó ügyek intézése (eszközbeszerzések, árajánlatok, szerződések stb.). A társulás iktatása 2018. január 1-jétől az országos ASP- programban történik.
- c) A **társulási rendezvénysátor** bérlésével kapcsolatos ügyintézés és szervezés: megrendelések, információszolgáltatás, valamint a szállítóval (a Bonycom Nonprofit Kft.) és a megrendelő önkormányzatokkal, szervezetekkel való kapcsolattartás, koordinálás. A rendezvénysátor üzemeltetési szabályzatát a Társulás a 16/2015. (IV.28.) VÖTth-ban módosította. A bérlés és az állítás-szállítás elvált. A sátorra vonatkozó bérleti díj 30. 000 Ft/alkalom, a megrendelési adatlapot kitöltve lehet igényelni, a foglalásról visszajelzést kap a megrendelő. A szállításra-állításra külön szerződést kell kötnie a megrendelőnek a Bonycom Nonprofit Kft-vel, mint a sátor kizárólagos kezelőjével. A szolgáltatás értéke: 50. 000 Ft + Áfa/alkalom. A sátor megrendelése tárgyév január 1-jétől február 15-ig történik az új határozat szerint.  
Az idei évben 12 megrendelés érkezett 2018. június 8-tól október első hetéig bezárólag, egy nem valósult meg. A tanács a 19/2018. (V.31.) tanácshatározatában döntött a rendezvénysátor felújításáról. A munkálatok az első bérbeadásig megtörténtek, a felújítás értéke: 278.523 Ft.
- d) **Térségi nagyrendezvények naptárának** elkészítése a 2018. évre, amely a szervezeti honlapról, a [www.vot.hu](http://www.vot.hu) oldalról elérhető és a hírlevél tavaszi-nyári számaiban is megjelent.
- e) A társulás az idei évben a 2017. évi pénzügyi maradvány terhére, az 7/2018. (II.02.) tanácshatározatnak megfelelően kiírta a 2.300 ezer forintos keretösszegű **társulási közművelődési pályázatot**, amely 2018 márciusától folyamatos feladatot jelent az év végéig: kiírás, pályáztatás, hiánypótlás, szerződések készítése, döntési folyamat, elszámolás, hiánypótlás stb. 2018-ban 18

településről 33 pályázat érkezett 3.090 ezer forintos igénnyel. Idén 1 eredménytelen pályázat volt, a felosztásról a tanács a 12/2018. (III.23.) határozatában döntött. A támogatási szerződések pénzügyi elszámolása megtörtént.

- f) **A szervezeti honlap** - [www.vot.hu](http://www.vot.hu) - folyamatos üzemeltetése, információkkal történő ellátása. A honlap készítője és karbantartója: az MBM Stúdió Kereskedelmi és Számítástechnikai Bt. A honlaphoz szükséges nemzetközi domain nevet (vot.hu) a FORPSI BlazeArts Kft-nél 2019. 03.13-ig, újabb egy évre hosszabbítottuk meg a leggazdaságosabb piaci áron, bruttó 1.257 Ft-ért. A tanács a 8/2018. (II.02.) költségvetési határozatában pénzügyi keretet biztosított a társulás szervezeti honlapjának megújítására abból a célból, hogy a 2016-tól érvényes feladatellátást tükrözze az elektronikus felület, valamint, hogy jelenjenek meg a szervezet szabályzatai, határozatai, jegyzőkönyvei is. A kivitelező MBM Stúdió vállalkozási szerződés keretében az év végéig befejezte a feladatot. A fejlesztés értéke: bruttó 125.730 forint.
- g) **A Völgységi Értéktár Bizottság (VÉB) munkájáról:** a Völgységi Önkormányzatok Társulása - a magyar nemzeti értékekről és hungarikumokról szóló 2012. évi XXX. törvény 3. § (4) alapján és a 114/2013 (IV.16.) Kormányrendeletnek megfelelően - a 10/2015. (II.06.) határozatában döntött tájegységi értéktár kialakításáról, a VÉB létrehozataláról és SZMSZ-éről. A tájegységi értéktár létrehozatalára 2015-ben és 2016-ban 12 társult település hozott támogató határozatot.

A bizottság 2018-ban 3 alkalommal alkalommal ülésezett, 13 határozatot hozott és 11 nemzeti értéket vett fel, így a Völgységi Tájegységi Értéktárban összesen 86 tájegységi érték szerepel. A VÉB működése a jogszabályi követelményeknek megfelelt. A tájegységi értéktár bizottság éves munkájáról szóló beszámolót a tanács a 34/2018. (XII.12.) határozatban fogadta el.

A VÉB pályázatot készített, amelyet a Völgységi Múzeum nyújtott be a **HUNGARIKUM - 2018** című felhívásra 2018. május 22-én. A pályázat célja, hogy a 2017 tavaszára elkészült, 226.060 forint értékű fejlesztés, a Völgységi Tájegységi Értéktár elektronikus felületét jogtisztá, profi fotókkal lássák el, valamint az értéktári munkáról szóróanyag készüljön. Az elnyert 1 millió forintos támogatási összeg: egy fotós díját, útiköltségét és egy A4, hajtott szóróanyag nyomdai előállítási költségét tartalmazza. A fotózást Ritzel Zoltán végezte, a szóróanyag ebből az anyagból készül majd. A pályázat elszámolási határideje: 2019. április 30. Eddig kell elkészülnie a szóróanyagnak és eddig kell szerkesztett formában feltölteni a honlapra a felvett értékekhez kapcsolódó fotókat.

A Völgységi Tájegységi Értéktár elérhetősége a [www.vot.hu](http://www.vot.hu) oldalon a **Völgységi Tájegységi Értéktár** menüpontból elérhető teljesen új felület, amely önálló szűrőfunkcióval ellátott keresővel, fotótárral, dokumentum és multimédiás megjelenítővel is rendelkezik.

A 2018. június 22-én megrendezett „**Vár a megye**” – **Tolna Megyei Értékek Napja** elnevezésű rendezvényen a VÉB két taggal képviseltette magát. A programot idén Bogyiszlón rendezte meg a megyei önkormányzat, amelynek része volt egy több megyét érintő szakmai és módszertani konferencia is.

- h) **Pénzügyi feladatok ellátása:** 2013. január 1-jétől a pénzügyi feladatok ellátását a Bonyhádi Közös Önkormányzati Hivatal Pénzügyi osztályának dolgozója, (2016. január 1-jétől) Horváth Csilla végzi közös hivatali feladatainak ellátása mellett.

Az előző évekhez képest jelentős változás, hogy a könyvelésnek követnie kell a Társulás Tagok1, Tagok2, Tagok3 bontása szerinti feladatellátást. A három tagcsoport tagdíjának számlázása az előző évektől eltérően nem egy időpontban történik. A tagok1 csoportban félévente, a tagok2 csoportban negyedévente és a tagok 3 csoportban félévente, kofog szerinti bontásban kerültek a számlák kiküldésre. A feladatellátás és település szerinti részletes nyilvántartás lehetővé teszi a tagönkormányzatok egységek szerinti tagdíjainak és hozzájárulásainak nyomon követését. A társulással kapcsolatos pénzügyi feladatok a következők voltak 2017-ben:

- ✿ A VÖT házipénztárával kapcsolatos teendők ellátása, a házipénztár-szabályzatban rögzített módon. Befizetések kezelése, kifizetések teljesítése.
- ✿ A bankkal kapcsolatos teendők ellátása, az Electra terminálon keresztül utalások teljesítése.
- ✿ A CORSO programban számítógépen vezeti a házipénztári nyilvántartását és a banki program nyilvántartását. Ennek keretében készíti el a kifizetések alapjául szolgáló bizonylatokat, ellenőrzi és rögzíti a szakmai teljesítésigazolást, a kötelezettségvállalást, kontírozza és lekönyveli a kifizetést.
- ✿ A MÁK felé minden hónap 20-áig elkészíti a havi PMinfo jelentéseket. Negyedévente a mérlegjelentéseket és a költségvetési jelentéseket a KGR-K11 program alkalmazásával.
- ✿ Elkészíti a MÁK felé az éves beszámolót.
- ✿ Összeállítja, egyezteti a társulás éves költségvetését.
- ✿ Nyilvántartja, átvezeti a társulási tanács költségvetéssel kapcsolatos döntéseit, javaslatot tesz az előirányzatok módosítására.
- ✿ A KIRA programban rögzíti a VÖT nem rendszeres tételeit: cégtelefon, reprezentáció és egyéb nem rendszeres tételek lejelentése.
- ✿ Vezeti az eszközök analitikus nyilvántartását.
- ✿ Gondoskodik a leltározási szabályzatban foglaltaknak megfelelő leltározás lebonyolításáról.

## **II/B – Feladatellátás a Tagok2 csoportban**

### II/B/1. Fogytékossággal együtt élők nappali ellátása (101221 Fogytékossággal élők nappali ellátása)

A társulás feladatellátási szerződés keretében látja el a fogyatékossgal együtt élő személyek nappali ellátását a térségben. Az „Összefogás” Közhasznú Alapítvány által működtetett **„Együtt 1 másért” Nappali Intézmény** a 2017. évi közhasznúsági és szakmai beszámolóját elkészítette, a társulás a beszámolót a 18/2018. (V.31.) tanácshatározatban fogadta el.

*Az intézményben ellátottak száma 2017-ben: 20 fő, ami négy fővel marad el az engedélyezett létszámtól. Ez jelentős normatívakiesést jelent. Az intézményvezető továbbra is kéri a polgármesterek hathatós segítségét az ellátotti létszám növelésében. Az ellátottak lakóhely szerinti megoszlása: Bonyhád (10 fő), Aparhant (1 fő), Bátaapáti (1 fő), Kakasd (1 fő), Kisdorog (1 fő), Kisvejké (2 fő), Lengyel (2 fő), Mórágó (1 fő), Nagymányok (3 fő), Váralja (1 fő).*

A nappali ellátás keretében az intézmény biztosítja az érintettek fizikai, egészségügyi és mentálhigiénés ellátását, valamint fejlesztési jogviszony keretében fejlesztő foglalkozást biztosít. 2017-ben 5 fő állt fejlesztési jogviszonyban az intézménnyel. Ők a következő munkaköröket töltötték be: takarítás, ajándéktárgy készítés, palackzsugorítás, parkgondozás, szöveg és szöveg előkészítés.

Az ellátottak átlagéletkora: 35,9 év. Érzékszervi fogyatékossgal együtt élő ellátott: 3 fő, mozgásfogyatékossgal együtt élő ellátott: 7 fő, értelmi fogyatékossgal együtt élő ellátott: 19 fő. Lakóhelyük szerinti megoszlás: Bonyhád: 7 fő, társult települések: 13 fő. Az „Összefogás” Közhasznú Alapítvány bevételei 2017-ben: központi költségvetési támogatás: 18. 165. 000 Ft, helyi önkormányzati támogatás: 2. 675. 000 Ft, egyéb: 76. 000 Ft

Az intézmény működését 2017-ben 8 települési önkormányzat támogatta: Bonyhád (2. 000 eFt), Aparhant (20 eFt), Bátaapáti, (20 eFt), Grábóc (15 eFt), Kisvejké (50 eFt), Lengyel (50 eFt). Mucsfa (5 eFt), Nagyvejké (15 eFt).

A Völgységi Önkormányzatok Társulása a 13/2017. (IV.28.) tanácshatározatában 500 ezer forinttal támogatta az intézmény működését.

#### II/B/2. Az egészségügyi alapellátás együttes szervezése

(2015. évi CXXIII. törvény 5.§ (1) bek. c pontja – Kormányzati funkció: 072112)

A háziiorvosi ügyelet ellátását 2009. január 1-jétől a „BZS” Egészségügyi Szolgáltató Bt. biztosítja a 20 tagönkormányzattal külön-külön kötött szerződés alapján. A feladat a többcélú kistérségi társulás alakulásakor került az ellátások közé. A társulás koordináló szerepet tölt be a feladatellátó és a megbízó önkormányzatok között. A tagönkormányzatokkal szerződött BZS Bt. évenként számol be az előző tárgyévre vonatkozóan a feladatellátásról, a 2017. évi beszámolót a társulás az 2/2018. (II.02.) tanácshatározatban fogadta el.

A BZS Bt. 2015-ig OEP-finanszírozásból oldotta meg a háziiorvosi ügyelet működtetését. 2016. január 1-jétől az önkormányzatok és a feladatellátó megállapodtak, hogy **az önkormányzatok lakosságárányos hozzájárulást fizetnek** a működtetéshez annak érdekében, hogy a feladatellátás fenntartható legyen.

2018. évi települési hozzájárulás tervezet a Bonyhádi Központi Háziorvosi Ügyelet működéséhez						
Sorszám	Települések	Lakosság szám 2017.01.01. KEKKH fő	2018. évi települési hozzájárulás (40 Ft/lakos/hónap)	Összesen 12 hónapra	I. részlet 2018.01.31- ig	II. részlet 2018.07.31- ig
1	Aparhant	1 040	40,00	499 200,00 HUF	249 600,00 HUF	249 600,00 HUF
2	Bátaapáti	431	40,00	206 880,00 HUF	103 440,00 HUF	103 440,00 HUF
3	Bonyhád	13 428	40,00	6 445 440,00 HUF	3 222 720,00 HUF	3 222 720,00 HUF
4	Bonyhádvarasd	439	40,00	210 720,00 HUF	105 360,00 HUF	105 360,00 HUF
5	Cikó	900	40,00	432 000,00 HUF	216 000,00 HUF	216 000,00 HUF
6	Grábóc	181	40,00	86 880,00 HUF	43 440,00 HUF	43 440,00 HUF
7	Györe	670	40,00	321 600,00 HUF	160 800,00 HUF	160 800,00 HUF
8	Izmény	507	40,00	243 360,00 HUF	121 680,00 HUF	121 680,00 HUF
9	Kakasd	1 750	40,00	840 000,00 HUF	420 000,00 HUF	420 000,00 HUF
10	Kisdorog	716	40,00	343 680,00 HUF	171 840,00 HUF	171 840,00 HUF
11	Kismányok	341	40,00	163 680,00 HUF	81 840,00 HUF	81 840,00 HUF
12	Kisvejte	428	40,00	205 440,00 HUF	102 720,00 HUF	102 720,00 HUF
13	Lengyel	557	40,00	267 360,00 HUF	133 680,00 HUF	133 680,00 HUF
14	Mócsény	332	40,00	159 360,00 HUF	79 680,00 HUF	79 680,00 HUF
15	Mucsfa	367	40,00	176 160,00 HUF	88 080,00 HUF	88 080,00 HUF
16	Nagymányok	2 362	40,00	1 133 760,00 HUF	566 880,00 HUF	566 880,00 HUF
17	Nagyvejte	154	40,00	73 920,00 HUF	36 960,00 HUF	36 960,00 HUF
18	Tevel	1 404	40,00	673 920,00 HUF	336 960,00 HUF	336 960,00 HUF
19	Váralja	841	40,00	403 680,00 HUF	201 840,00 HUF	201 840,00 HUF
20	Závod	303	40,00	145 440,00 HUF	72 720,00 HUF	72 720,00 HUF
	<b>Összesen</b>	<b>27 151</b>		<b>13 032 480 Ft</b>	<b>6 516 240</b>	<b>6 516 240</b>

Tekintettel a rendkívüli időjárásra, a tanács a 21/2018. (V.31.) határozatában a költségvetési tartaléka terhére, klímaberendezés beszerzését és beszerelését 310 ezer forint értékben hagyta jóvá az ügyeletet ellátó személyzet munkakörülményeinek javítására. A berendezés beszerzése és beszerelése megvalósult.

A feladatellátó 2018. június 10-én jelezte, hogy az ügyeleti defibrillátor nem működött az éves akkreditációs vizsgálaton, ezért amennyiben nem lesz javítható egy új eszközt kell beszerezni. 2018. augusztus 22-én a feladatellátó jelezte, hogy a gépet 51. 000 forint ellenében megjavította.

### II/B/3. Belső ellenőrzési feladatok ellátása (Mötv. 119. § (4) bek.)

A 2018. évre vonatkozó belső ellenőrzési tervet a 29/2017. (XI.28.) tanácshatározattal, a 2017. évi belső ellenőrzési beszámolót pedig a 16/2018. (V.31.) tanácshatározattal fogadta el a tanács. A 2019. évre vonatkozó belső ellenőrzési tervet a 29/2018. (XI.14.) tanácshatározattal fogadta el a társulási tanács.

### II/B/4. A Völgységi hírlevél megjelentetése (083030 Egyéb kiadói tevékenység)



A Völgységi hírlevél megjelentését 16 tagönkormányzat igényelte a Tagok2 csoportban. Az újság 2018-ban **5 alkalommal jelent meg: február, április, július, szeptember és december hónapokban.** Az újság szerkesztője és tördelője: Árki Attila. A nyomdai munkálatok a szekszárdi Böcz Nyomdában zajlottak. A keresztretjvény elkészítését Rák Béla grafikus végezte. A keresztretjvény nyertesének az ajándékot felajánló vállalkozó szervezését, valamint az újság postai terjesztéséhez kapcsolódó feladatok ellátását (fedlapozás, terjesztési terv, a postával való kapcsolattartás) a társulás ügyintézője végezte. A terjesztést 2018-ban részben a Magyar Posta Zrt. szolgáltatásával zajlott 13 településen: Bátaapáti, Bonyhád, Cikó, Grábóc, Izmény, Kisdorog, Kisvejke, Lengyel, Mórág, Nagyvejke, Tevel, Váralja és Závod településeken. A többi 3 önkormányzat - Bonyhádvarasd, Kismányok, Nagymányok- maga gondoskodott a terjesztésről. A tapasztalatok azt mutatják, hogy a nem postai terjesztést választó településekre késéssel jut el az információk lap.

### **II/C – Feladatellátás a Tagok3 csoportban**

(Ellátott kormányzati funkciók: 101222; 102023; 102024; 102031; 102032; 104042; 104043; 107051; 107052; 107053; 107055)

A Bonyhádi Gondozási Központ számára a demens betegek ellátásnak engedélyezését tanács a 4/2018.(II.02) határozatában engedélyezte, az intézmény módosított Szakmai programját az 5/2018. (II.02.) határozatában fogadta el. A hatósági engedélyeztetés megtörtént.

Az intézmény költségvetését a 8/2017. (II.02.) tanácshatározat tartalmazza. A Bonyhádi Gondozási Központ 2017. évi feladatellátási beszámolóját pedig a 17/2018. (V.31.) tanácshatározattal fogadta el a társulási tanács.

A három éve megújult 2. számú intézményegység, a Szabadság téri Idősek Otthona után, 2018. június 14-én adták át a BGKP két további, Perczel utcai intézményegységének, a Család – és Gyermekejöléti Központjának, ill. Szolgálatának felújított épületét. A 150 millió forintos európai uniós és állami támogatásból a létesítmény teljes rekonstrukción esett át, kívül-belül megújult. A huszonöt településen feladatokat ellátó központ új eszközökkel, bútorokkal gyarapodott, továbbá decemberben egy új gépkocsit is tudtak vásárolni, amely segíti a két intézményegység munkáját. A beruházásnak köszönhetően 50 százalékkal növelték az energiahatékonyságot.

Az intézmény Szakmai programját a 31/2018. (XII.12.) tanácshatározattal, míg a demens betegek ellátási létszámát 17 főre történő emeléséről és az ehhez szükséges működési engedélyeztetés kezdeményezéséről a 32/2018. (XII.12.) tanácshatározatban döntött.

Bonyhád, 2019. január 14.

Filóné Ferencz Ibolya  
elnök

**Mócsény Község Önkormányzat Képviselő-testülete**  
**1/2019 (I.29.) önkormányzati rendelete**  
**a településkép védelméről**

Mócsény Község Önkormányzatának Képviselő-testülete a településkép védelméről szóló 2016. évi LXXIV. törvény 12. § (2) bekezdés a)-h) pontjában kapott felhatalmazás alapján, a Magyarország Alaptörvénye 32. cikk (1) bekezdés a) pontjában és Magyarország helyi önkormányzatairól szóló 2011. évi CLXXXIX. törvény 13. § (1) bekezdés 1. pontjában meghatározott feladatkörében eljárva, a településfejlesztési koncepcióról, az integrált településfejlesztési stratégiáról és a településrendezési eszközökről, valamint egyes településrendezési sajátos jogintézményekről szóló 314/2012. (XI.8.) Korm. rendelet 43/A. § (6) bekezdés c) pontjában biztosított véleményezési jogkörében az állami főépítési hatáskörben eljáró Tolna Megyei Kormányhivatal, a Nemzeti Média- és Hírközlési Hatóság, a kulturális örökség védelméért felelős miniszter, a Tolna Megyei Kormányhivatal örökségvédelmi hatáskörében eljáró Szekszárdi Járási Hivatala, a Duna-Dráva Nemzeti Park Igazgatóság, a honvédelemért felelős miniszter, valamint Mócsény Község Önkormányzat Képviselő-testülete a településfejlesztési, településrendezési és településképi feladataival összefüggő partnerségi egyeztetések szabályairól szóló 4/2017. (IV.24.) önkormányzati rendeletében felsorolt partnerek véleményének kikérésével a következőket rendeli el:

**I. Fejezet**  
**Általános rendelkezések**

**1. A rendelet célja**

- 1. §** E rendelet célja Mócsény Község településképének, épített környezetének megőrzése érdekében a helyi építészeti értékvédelemmel, a településképi követelményekkel és a településkép-érvényesítési eszközökkel kapcsolatos szabályok megállapítása.

**2. Értelmező rendelkezések**

- 2. §** E rendelet alkalmazásában:

1. *Áttört kerítés*: olyan kerítés, amelynek a kerítés síkjára merőleges átláthatósága 50%-nál nagyobb mértékben nem korlátozott.
2. *Cégtábla*: a cég nevét és székhelyét feltüntető tábla.
3. *Címtábla*: az intézmény, vállalkozás nevét, vagy egyéb adatait feltüntető tábla.
4. *Fényreklám*: tartószerkezeten elhelyezett, reklám megjelenítésére alkalmas led panel, videófal, monitor.
5. *Hirdető-berendezés*: hirdetések, reklámok elhelyezésére szolgáló, fixen rögzített vagy mozgó, közterületről érzékelhető szerkezet, mely képi, illetve hang effektusok megjelenítésére, valamint információk tárolására is alkalmas.
6. *Információs célú berendezés*: az önkormányzati hirdetőtábla, az önkormányzati falújság, az információs vitrin, az útbaigazító hirdetemény, a közérdekű molinó, valamint a CityLight és CityBoard formátumú eszköz.
7. *Más célú berendezés*: elsődleges funkcióját tekintve közterületi, köztéri bútor, különösen a pad, a kerékpárállvány, a hulladékgyűjtő, a telefonfülke, a reklámfelületet is tartalmazó, közterület fölé nyúló árnyékoló berendezés, korlát.



8. *Rikító szín*: nagy telítettségű, élénk, erőteljes, figyelemfelkeltő színek.
9. *Védett érték*: helyi egyedi védelem alatt álló épület, építmény, építményrész, egyéb elem.

## **II. Fejezet**

### **A helyi védelem**

#### **3. A helyi védelem célja, feladata**

3. § (1) A helyi védelem célja Mőcsény Község településképe és történelme szempontjából meghatározó, hagyományt őrző építészeti örökségeinek és táji értékeinek védelme, a jövő nemzedékek számára történő megóvása.
- (2) A helyi értékvédelem feladata a különleges oltalmat igénylő értékek számbavétele, meghatározása, nyilvántartása, dokumentálása, valamint a nyilvánossággal történő megismertetése.
- (3) A helyi védelem alá tartozó értékek jegyzékét az e rendelet 1. melléklete tartalmazza.

#### **4. A helyi védelem alá helyezés, valamint megszüntetés szabályai**

4. § (1) A helyi védelem alá helyezésre vagy annak megszüntetésére bármely természetes vagy jogi személy, illetve jogi személyiséggel nem rendelkező szervezet – a polgármesterhez írásban benyújtott – kezdeményezése alapján kerülhet sor. A kezdeményezésre a településrendezési eszközök keretében elkészült örökségvédelmi hatástanulmány is javaslatot tehet.
- (2) A helyi védelem irányítása az Önkormányzat Képviselőtestületének hatáskörébe tartozik. Helyi védelem alá helyezésről, vagy megszüntetéséről kizárólag a Képviselőtestület hozhat – e rendelet módosítása, vagy felülvizsgálata keretében – döntést.
- (3) A helyi védelem alá helyezésre vonatkozó kezdeményezésnek tartalmaznia kell:
  - a) a védelemre javasolt érték megnevezését, címét, helyrajzi számát,
  - b) a védelem jellegével kapcsolatos javaslatot,
  - c) a kezdeményezés rövid indokolását,
  - d) a védendő érték fotódokumentációját, helyszínrajzát,
  - e) a kezdeményező nevét, megnevezését, lakcímét, székhelyét.
- (4) A helyi értékek védelmével kapcsolatos döntések és feladatok előkészítése és végrehajtásának szervezése a település jegyzőjének feladata.
- (5) A védendő értékek körének bővítésére épület és szobor esetén építészmérnök által készített építészeti értékvizsgálat, növény esetében tájépítész- és kertészmérnök által készített botanikai értékvizsgálat alapján lehet javaslatot tenni.
- (6) A védettség törlése a tulajdonos kérelmére, épület és szobor esetében építészmérnök, növényállomány esetében kertészmérnök által készített szakvélemény alapján akkor kerülhet sor, ha a védett épület állaga miatt gazdaságosan már nem újítható fel, illetve ha a védett növény kiszáradt, balesetveszélyessé vált, vagy növény-egészségügyi szempontból szükséges.
- (7) Ha a védettség megszűnik, a jegyző gondoskodik a védett épület felmérési dokumentációjának elkészíttetéséről és annak a Megyei Levéltárban történő elhelyezéséről; valamint a megmenthető értékes szerkezeti elemek, tárgyak megmentéséről és elhelyezéséről.
- (8) A helyi védelem alá helyezésről, annak módosításáról, vagy megszüntetéséről értesíteni kell:
  - a) az érintett ingatlan tulajdonosát (tulajdonosait) postai úton,
  - b) műalkotás esetén az élő alkotót, vagy a szerzői jog jogosultját,

c) a kezdeményezőket.

**5. § (1)** A védett érték csak egységes megjelenésű táblával jelölhető meg, amelynek a védelem tárgyának megnevezése mellett a következő szöveget kell tartalmaznia:

*„Mőcsény Község Önkormányzata által védetté nyilvánított helyi érték - évszám”*

- (2) A tábla elkészítéséről, elhelyezéséről a polgármester gondoskodik. A tábla elhelyezését az érintett ingatlan tulajdonosa tűrni köteles. A tábla elhelyezése, fenntartása és pótlása az önkormányzat feladata.
- (3) Helyi védelem alatt álló növényt az e célra rendszeresített *„Mőcsény Község Önkormányzata által helyi védelem alá vont növény - évszám”* feliratú táblával jelölhető meg, annak közvetlen környezetében. A tábla elhelyezését a tulajdonos tűrni köteles. A tábla elhelyezése, fenntartása és pótlása az önkormányzat feladata.
- (4) A helyi védettség tényét közlő táblán kívül az önkormányzat elhelyezhet egyéb a védettséggel összefüggő tény, adatot is közlő táblát a helyi védelem alatt álló építményen, vagy annak környezetében. A tábla elhelyezése, fenntartása és pótlása az önkormányzat feladata.

### **5. A helyi védelem alatt álló értékek nyilvántartása**

**6. § (1)** A védett értékekről az önkormányzat nyilvántartást vezet, amelybe bárki betekinthes.

(2) A nyilvántartás tartalmazza:

- a) a védett érték megnevezését, nyilvántartási számát,
- b) a védett érték pontos helyét (cím, helyrajzi szám) és tulajdonosát,
- c) a védelem típusát,
- d) a védelem szakszerű, rövid indoklását az értékvizsgálat alapján,
- e) az értékeket bemutató térképet, terv és fotóanyagot,
- f) a védett érték állapotfelmérésének adatait, a helyreállítási javaslatot
- g) a védett értékhez kapcsolódó támogatásokat, valamint
- h) minden egyéb adatot, amely a megőrzendő érték szempontjából a védelemmel összefüggésben a nyilvántartást vezető indokoltnak tart.

(3) A nyilvántartás naprakész vezetéséről a jegyző gondoskodik.

### **6. A védettséghez kapcsolódó tulajdonosi kötelezettségek**

**7. § (1)** A védett érték tulajdonosának kötelessége a védett érték rendeltetésszerű használatáról, jó állapotáról gondoskodni.

- (2) A védett érték megfelelő fenntartását és megőrzését elsősorban a rendeltetésnek megfelelő használattal kell biztosítani.
- (3) A használat a védett értéket nem veszélyeztetheti.
- (4) A védett érték fenntartásának költségei a tulajdonost terhelik.
- (5) A közterületen álló védett növényzet esetenként szükséges növényvédelméről, rendszeres fenntartásáról az önkormányzat köteles gondoskodni, szakértő bevonásával.

### **7. A helyi egyedi védelemhez kapcsolódó településképi önkormányzati támogatás és ösztönző rendszer**

- 8. § (1)** A védett érték megóvása, állagának megőrzése céljából a tulajdonos kérelmére pályázat útján önkormányzati támogatás adható.
- (2) A helyi védelem támogatására felhasználható összeget minden évben az Önkormányzat költségvetési rendeletében kell meghatározni.
- (3) A támogatás feltételeit, folyósításának, elszámolásának módját, az elvégzett munkák bizonylatolásának rendjét a támogatásban részesített tulajdonossal kötött szerződésben kell rögzíteni.
- (4) Az (1) bekezdés szerinti önkormányzati támogatás csak az esetben nyújtható, ha:
- a védett értéket a tulajdonos megfelelő módon fenntartja (karbantartja), azt neki felrőható módon nem károsítja,
  - a karbantartással és az építéssel összefüggő előírásokat és szabályokat maradéktalanul betartja,
  - a tényleges munka szabályszerűen kerül elvégzésre.

### **III. Fejezet**

#### **Településképi szempontból meghatározó területek**

##### **8. Mőcsény Község településképi szempontjából meghatározó területei**

- 9. § (1)** Az önkormányzat településképi szempontjából meghatározó területekként jelöli az alábbi területeket:
- Falusias karakterű terület,
  - Kertvárosias karakterű terület,
  - Gazdasági területek,
  - Egyéb külterület.
- (2) A településképi szempontból meghatározó területek lehatárolását a 2. melléklet tartalmazza.
- (3) Településképi védelme szempontjából kiemelt területek:
- Táj- és természetvédelmi területek: Natura 2000 terület, országos ökológiai hálózat övezete (magterület, ökológiai folyosó), tájképvédelmi szempontból kiemelten kezelendő terület övezete;
  - Örökségvédelemmel érintett területek: műemlékek és műemléki környezet, valamint régészeti lelőhelyek és régészeti érdekű területek.
- (4) A településképi védelme szempontjából kiemelt területek felsorolása és lehatárolása függeléként e rendelethez csatolandó.

### **IV. Fejezet**

#### **Településképi követelmények**

##### **9. Településképi szempontból meghatározó területekre vonatkozó területi építészeti követelmények**

- 10. § (1)** A 9. § (1) bekezdés a)-b) pontjában meghatározott területen új épület vagy épületbővítés tömegét, helyét és beépítési módját a környezetében meglévő beépítési módhoz, épülettömeghez kell igazítani.
- (2) Kialakult beépítésű utcában az ingatlan fő funkcióját betöltő új épület utcai homlok-falát az utcában jellemzőnek tekinthető kialakult építési vonalhoz kell igazítani.

**11. §** A 9. § (1) bekezdés c) és d) pontjában meghatározott területen épületet, építményt úgy kell elhelyezni, hogy telepítésével, műszaki megoldásaival alkalmazkodjon a természetes terepadottságokhoz.

**12. §** A település teljes területe tájképvédelmi szempontból kiemelten kezelendő terület, ezért új épület építése csak a tájba illesztés fokozott figyelembe vételével történhet, a kialakult tájhasználat, telekstruktúra, a hagyományos beépítési módok megőrzése mellett.

#### **10. Településképi szempontból meghatározó területekre vonatkozó egyedi építészeti követelmények**

**13. § (1)** A 9. § (1) bekezdés a) pontjában meghatározott területen kialakult beépítésű utcában történő új építés esetén az ingatlan fő funkcióját betöltő épület tetőidoma az utcában jellemzően kialakult tetőidomokkal összhangban alakítható ki.

(2) Az ingatlan fő funkcióját képviselő épületet jellemzően 35-45° hajlású magas tetővel lehet kialakítani.

(3) Az alkalmazható tető-héjazati anyag: a natúr égetett cserép színárnyalataival megegyező színű égetett cserép, betoncserep, pikkelyfedés-jellegű fémlemez- vagy bitumenes zsindelel-héjazat.

(4) Nem alkalmazható azbesztet tartalmazó, illetve fokozott tűzterjedési fokozatba sorolt héjazati anyag. Nád-, zsúp- és fazsindely-fedés csak kivételesen, a területileg illetékes tűzvédelmi hatóság külön, egyedi esetekre vonatkozó engedélye és feltételei alapján, legfeljebb kétszintes épületeknél alkalmazható.

(5) A tetőhéjazat cseréje esetén, egy tetőfelületen többféle anyagú, színű tetőhéjazat - kivéve a gyárilag színárnyaltos kivitelűt - nem helyezhető el.

(6) A homlokzat részleges felújítása során a meglévőttől színében és anyagában kirívóan eltérő anyag nem alkalmazható.

(7) Oldalhatáron álló beépítési mód esetén oldalkertben álló, vagy abba benyúló építészeti értékes vagy utcaképet meghatározó keresztcsűrök és nyári konyhák felújítása, bővítése megengedhető, ha a tervi megoldással és alkalmazni kívánt szerkezetekkel az illetékes tűzoltóság egyetért.

(8) Az utcafronton áttört vagy tömör kerítés létesíthető. Az alkalmazott anyag- és színhasználat harmonizáljon az épülettel.

(9) Az épületek homlokzatainak, nyílászáróinak, kerítéseinek színezésére rikító színek használata településképi-védelmi szempontból nem megengedett.

**14. § (1)** A 9. § (1) bekezdés b) pontjában meghatározott területen kialakult beépítésű utcában történő új építés esetén az ingatlan fő funkcióját betöltő épület tetőidoma az utcában jellemzően kialakult tetőidomokkal összhangban alakítható ki.

(2) Az ingatlan fő funkcióját képviselő épületet jellemzően 35-45° hajlású magas tetővel lehet kialakítani.

(3) Az alkalmazható tető-héjazati anyag: a natúr égetett cserép színárnyalataival megegyező színű égetett cserép, betoncserep, pikkelyfedés-jellegű fémlemez- vagy bitumenes zsindelel-héjazat.

(4) Nem alkalmazható azbesztet tartalmazó, illetve fokozott tűzterjedési fokozatba sorolt héjazati anyag. Nád-, zsúp- és fazsindely-fedés csak kivételesen, a területileg illetékes tűzvédelmi hatóság

külön, egyedi esetekre vonatkozó engedélye és feltételei alapján, legfeljebb kétszintes épületeknél alkalmazható.

- (5) Az épületek homlokzatainak, nyílászáróinak, kerítéseinek színezésére rikító színek használata településképvédelmi szempontból nem megengedett.

**15. § (1)** A 9. § (1) bekezdés c) pontjában meghatározott területen az épületek, építmények az adott terület építési hagyományainak megfelelően tájba illően alakítható ki.

- (2) Tetőfedés színeként természetes színek (zöld és árnyalatai, barna és árnyalatai, vörös és árnyalatai, fehér, szürke és árnyalatai) alkalmazhatók.
- (3) A területen magas és lapos tetővel kialakított épülettömeg egyaránt alkalmazható.

**16. § (1)** A 9. § (1) bekezdés d) pontjában meghatározott területen tájba illeszkedő, hagyományos tömegű és építészeti karakterű épületeket lehet elhelyezni.

- (2) Gazdasági terület kivételével az épületeket 35°-45° hajlású magas tetővel lehet kialakítani. Az alkalmazható tető-héjazati anyag: a natúr égetett cserép színárnyalataival megegyező színű égetett cserép, betoncserep, pikkelyfedés-jellegű fémlemez- vagy bitumenes zsindelel-héjazat. Nem alkalmazható azbesztet tartalmazó, illetve fokozott tűzterjedési fokozatba sorolt héjazati anyag.
- (3) A mezőgazdasági épületek tetőgerince a tereplejtés irányával párhuzamos lehet.
- (4) Mezőgazdasági területeken kerítés a lakóépülettel és gazdasági épülettel beépített birtoktest kivételével nem építhető.

### **11. Táj- és természetvédelmi területekre vonatkozó építészeti követelmények**

**17. § (1)** Tájképvédelmi szempontból kiemelten kezelendő terület övezetében tájszerkezetbe illeszkedő módon, a tájra jellemző anyaghasználattal valósulhat meg az építés.

- (2) Külterületen a tájbaillesztés érdekében a rálátási irányba nyitott telekhatárok mentén, az épület, építmény takarására honos fa- és cserjefajok telepítendőek.

### **12. A közterületek kialakítására vonatkozó egyedi építészeti követelmények**

**18. § (1)** Azon közterületek, ahol a szabályozási szélesség lehetővé teszi, fásított zöldfelülettel alakítandók ki. Az egységes utcaféki megjelenés érdekében az egyes utca, vagy útszakaszok mentén azonos fafajú fasorok létesíthetők.

- (2) Fásítás, fasor kialakítása során tájban honos fa- és cserjefajok alkalmazhatók.
- (3) A közterületek berendezései (utcabútorok, hirdető-berendezések, világítótestek, pavilonok, autóbuszvárók, stb.) az utcaféki jellegzetességének megtartásával helyezhetők el.
- (4) Közművezetéseket és műtárgyaikat, közvilágítási berendezéseket úgy kell elhelyezni, hogy a meglévő fákat ne károsítsák.

### **13. A zöldfelület kialakításának követelményei**

**19. § (1)** ) A településképi szempontból meghatározó területeken elsősorban tájban honos és a termőhelyi adottságoknak megfelelő növényfajok telepíthetők.

- (2) A településképi szempontból meghatározó területeken az 5. mellékletben felsorolt tájidegen, invazív növényfajok nem alkalmazhatók.

#### **14. Helyi egyedi védelem alá helyezett értékekre vonatkozó építészeti követelmények**

- 20. §** (1) Védett épületet eredeti (hagyományos) tömegében, tetőformájában kell megtartani, érintetlenül hagyva az eredeti homlokzati elemeket (nyílások, tagozatok, díszek).
- (2) A védett épület belső korszerűsítését, átalakítását - hacsak a védelem nem terjed ki az épületbelső, vagy valamely belső részlet hangsúlyozott megtartására - illetve bővítését a védettség nem akadályozza.
- (3) Védett épület csak úgy bővíthető, hogy az eredeti épület tömegformája, homlokzati, utcaképi megjelenése ne változzon, illetve gondosan mérlegelt kompromisszum árán az a legkisebb kárt szenvedje, és a tervezett bővítés a régi épület formálásával, szerkezetével, anyaghasználatával összhangban legyen.
- (4) Reklám, reklámhordozó helyi védelem alatt álló épületen, illetve az előtte levő közterületen nem helyezhető el.
- (5) A helyi védelem alatt álló épületen cégér, cégtábla csak az épület architektúrájához, formavilágához illeszkedő módon helyezhető el.
- (6) Védett épület bontása csak a teljes műszaki és erkölcsi avulás esetén lehetséges, a védettség megszüntetését követően.

**21. §** (1) Helyi védett fa kizárólag életveszély, betegség, viharkár esetén vágható ki.

- (2) A helyi védelem alatt álló fa lombkorona vetületétől számított 3 méteres védőtávolságon belül nem helyezhető el új épület, valamint a gyökérzónát károsító építmény.
- (3) A kivágott/elpusztult fa pótlásáról 2 éven belül, az eredetivel azonos fajjal és fajtavál gondoskodni kell.

#### **15. Védett értéken elhelyezett sajátos építményekre, műtárgyakra vonatkozó anyaghasználati követelmények**

- 22. §** (1) Utcai homlokzaton, tetőfelületen elektronikus hírközlési építmények és berendezései (antennák, antenntartó szerkezetek, parabola antenna stb.), közüzemi szolgáltatások mérő órái, nyomásszabályozó, valamint mesterséges szellőzés kültéri egysége nem helyezhető el.
- (2) Égéstermék elvezetésére utcai homlokzaton szerelt kémény nem építhető.
- (3) Épület közvetlenül közterület felé néző homlokzatán vezeték (kábel, gáz- és egyéb csővezeték) nem vezethető látható módon, a falsíkon kívül.

#### **16. Felszíni energiaellátási és elektronikus hírközlési sajátos építmények, műtárgyak elhelyezésére vonatkozó szabályok**

- 23. §** (1) A település területén a vezeték nélküli hírközlés sajátos építményeinek, műtárgyainak elhelyezésére nem alkalmas területek: a belterület, illetve ezek 500 m sugarú környezete, a natura 2000 terület, az országos ökológiai hálózat övezete, védett érték területe.
- (2) A település területén a vezeték nélküli hírközlés sajátos építményeinek, műtárgyainak elhelyezésére – a környezetbe illesztés feltételeivel – elsősorban a település külterülete alkalmas.
- (3) Amennyiben 300 m-es körzetben már meglévő antenna áll, új antenna elhelyezése elsősorban a meglévő antenntartó-szerkezet igénybevételével történhet.



- 24. § (1)** Belterületen, valamint külterület beépítésre szánt területén, ahol a villamos-energia ellátás hálózatai föld feletti vezetésűek, új vezetékes energiaellátási és elektronikus hírközlési hálózatokat elsősorban a meglévő oszlopsorra, illetve közös tartóoszlopra kell feszíteni. Közös oszlopsorra való telepítés bármilyen akadályoztatása esetén az építendő hálózatot lehetőleg földkábelbe fektetve kell építeni.
- (2) Tájképvédelmi szempontból kiemelten kezelendő terület övezetében közművezetéseket és járulékos közműépítményeket tájba illesztett módon, a természetvédelmi célok megvalósulását nem akadályozó műszaki megoldások alkalmazásával – beleértve a felszín alatti vonalvezetést is – lehet elhelyezni.

### **17. Egyéb műszaki berendezésekre vonatkozó településképi követelmények**

- 25. § (1)** A tervezett lakóépületek és intézmények homlokzatára szerelt gépészeti kapcsolószekrények és a dobozok helyét és a színét, az épület stílusához, a homlokzat színéhez igazodva lehet kiválasztani. A berendezések a közmű üzemeltetők előírásainak figyelembe vételével az épületek alárendelt homlokzatára szerelhetők, illetve építhetők a kerítésbe.
- (2) Klímaberendezés kültéri egysége, valamint parabola-antenna lakóterületen lévő utcai homlokzaton, tetőfelületen, valamint szomszédos, beépíthető ingatlanra néző tetőfelületen nem helyezhető el, kivéve műszaki szükségszerűség okán.
- (3) A csapadékvíz-, ill. szennyvíz-elvezetés, tárolás módjának és kezelésének építményei, műtárgyai a közterületet sem műszakilag, sem településképvédelmi szempontból nem zavaró módon alakítandók ki.

### **18. Cég- és címtáblára vonatkozó településképi követelmények**

- 26. § (1)** Épületek homlokzataira kerülő cég- és címtábla épületdíszítő tagozatot nem takarhat el.
- (2) Új épület létesítésénél, meglévő épületek átalakításánál vagy homlokzatának felújításakor a közterülettől látható felületen cég-, címtáblát, cégért úgy lehet elhelyezni, hogy az épület architektúráját ne változtassa meg.
- (3) Az épületeken elhelyezhető cégérek szerkezeteinek felülete rikító színű, káprázást okozó, illetve fényvisszaverő kialakítású nem lehet, az összképben zavaró hatás nem engedhető meg.
- (4) Táblaszerűen kialakított cégér felülete nem haladhatja meg az 1,0 m<sup>2</sup>-t.

### **19. Reklámra, reklámhordozóra vonatkozó településképi követelmények**

- 27. § (1)** A rendelet hatálya alá tartozó területen reklámok, reklámhordozók csak a jelen rendeletben előírt célra és módon, településképi bejelentési eljárás lefolytatását követően helyezhető el, a településképi védelméről szóló törvény reklámok közzétételével kapcsolatos rendelkezéseinek végrehajtásáról szóló 104/2017. (IV.28.) Korm. rendeletben meghatározott területfelhasználású területen és módon.
- (2) Az elhasználandó, felújítandó, aktualitását veszített reklámhordozót, reklámtartóberendezést, hirdető-berendezést a tulajdonosnak 30 napon belül el kell távolítania. Felújítást követően az új településképi előírások szerint helyezhető el.

- 28. §** Helyi népszavazás, rendezvény, vagy a település szempontjából jelentős eseményről való tájékoztatás érdekében, az esemény napját megelőző 3 naptári hét időszakban reklámhordozó, reklám, molinó a közterületen, illetve magánterületen elhelyezhetők.
- 29. §** (1) Mőcsény község területén legfeljebb 20 db reklámhordozó helyezhető el a település építészeti arculatához illeszkedő formai kialakítással, jellemzően fa vagy fém anyaghasználattal.
- (2) Épülethomlokzaton reklám, reklámhordozó felület, gépjárműforgalmat nem zavaró elhelyezéssel és mérettel helyezhető el.
- (3) A település területén az épületek tetőzetén reklámhordozók, fényreklámok nem helyezhetők el.
- (4) Üzlethelyiségenként legfeljebb egy db álló A1-es méretű kétoldalas vagy fordított „V” alakú mobil reklámtábla helyezhető el a közterületen, mely az üzlet kirakatától maximum 1,5 méterre állhat, a gyalogosforgalmat nem akadályozó módon.
- (5) Plakát, falragasz az épületek közterület felé néző homlokzatain nem helyezhető el.
- (6) Építési reklámháló kihelyezése az építési tevékenység időtartamára településképi bejelentési eljárás lefolytatását követően lehetséges.
- (7) A termőföldön elhelyezett hirdetőtáblák körül a gyommentesítésről gondoskodni kell.
- 30. §** (1) Az épületeken elhelyezhető reklámhordozó szerkezeteinek felülete rikító színű, káprázást okozó, illetve fényvisszaverő kialakítású nem lehet, az összképben zavaró hatás nem engedhető meg.
- (2) Fényreklám kialakítására vonatkozó előírások:
- a reklámok csak alacsony fényintenzitásúak lehetnek,
  - nem alakítható ki villogó effektussal, illetve
  - a lakások rendeltetésszerű használatát nem zavarhatja.

## **20. Információs vagy más célú berendezések elhelyezésére vonatkozó településképi követelmények**

- 31. §** (1) Információs célú berendezés az alábbi gazdasági reklámnak nem minősülő közérdekű információ közzétételére létesíthető:
- az önkormányzat működés körébe tartozó információk;
  - a település szempontjából jelentős eseményekkel kapcsolatos információk;
  - a településen elérhető szolgáltatásokkal, ügyintézési lehetőségekkel kapcsolatos tájékoztatás nyújtása;
  - idegenforgalmi és közlekedési információk;
  - a társadalom egészét vagy széles rétegeit érintő, elsősorban állami információk;
  - gazdasági reklámnak nem minősülő közérdekű információk.
- (2) Az információs célú berendezés felületének legfeljebb kétharmada vehető igénybe reklám közzétételére, felületének legalább egyharmada az (1) bekezdés szerinti közérdekű információt kell, hogy tartalmazzon.
- (3) A más célú berendezés reklám célra nem használható, kivéve a közterület fölé nyúló árnyékoló berendezés.

## **V. Fejezet**

### **A településképi-védelmi tájékoztatás és szakmai konzultáció**



- 32. §** (1) A település főépítésze - alkalmazása hiányában a polgármester - szakmai konzultáció keretében tájékoztatást ad a településképi követelményekről.
- (2) Az építtetőnek vagy meghatalmazottjának az építés megkezdése előtt szakmai konzultációt kell kérni:
- a) Ha egyszerű bejelentéshez kötött új lakóépület építése, illetve meglévő épület bővítése történik.
  - b) Közterületen kapubeálló, híd építése, átépítése esetén.
- (3) A szakmai konzultáció iránti kérelmet a polgármesternek címezve kell benyújtani. A kérelemnek tartalmaznia kell:
- a) az építtető vagy kérelmező nevét, címét, telefonos elérhetőségét,
  - b) a tervezett építési tevékenység helyét (utca, házszám, helyrajzi szám),
  - c) az építési tevékenység rövid leírását,
  - d) az építési munka jellegétől függően indokolt esetben rajzi munkarészek csatolását.
- (4) A polgármester a kérelmezőt a konzultáció időpontjáról postai úton, vagy e-mailben értesíti.
- (5) A szakmai konzultációt a kérelem beérkezésétől számított 8 napon belül kell lefolytatni.
- (6) A szakmai konzultációról emlékeztető készül, melyben a felvetett javaslatokat, valamint az önkormányzati főépítész vagy a polgármester lényeges nyilatkozatait kell rögzíteni.

## **VI. Fejezet**

### **A településképi véleményezési eljárás**

#### **21. A településképi véleményezési eljárás alkalmazási köre**

- 33. §** Településképi véleményezési eljárást kell lefolytatni az alábbi esetekben:
- a) új építmény építési engedélyezési eljárását megelőzően,
  - b) meglévő építmény bővítésére, valamint a településképet érintő átalakítására irányuló építési, fennmaradási engedélyezési eljárást megelőzően, amelynél a településrendezési és építészeti-műszaki tervtanácsokról szóló 252/2006. (XII.7.) Korm. rendelet szerinti területi építészeti-műszaki tervtanácsnak nincs hatásköre, és amennyiben összevont telepítési eljárást, ezen belül telepítési hatásvizsgálati szakaszt nem kezdeményezett az építtető.

#### **22. A településképi véleményezési eljárás szabályai**

- 34. §** (1) Településképi véleményezési eljárás a településfejlesztési koncepcióról, az integrált településfejlesztési stratégiáról és a településrendezési eszközökről, valamint egyes településrendezési sajátos jogintézményekről szóló 314/2012. (XI.8.) Korm. rendeletben (továbbiakban: Korm. rendelet) foglaltak szerint kerül lefolytatásra.
- (2) A polgármester véleménye a 33. §-ban meghatározott esetekben az önkormányzati főépítész szakmai álláspontján alapul.
- 35. §** (1) A településképi véleményezési eljárás lefolytatása iránti kérelmet az e rendelet 3. mellékletében foglalt mintának megfelelően kell benyújtani és a véleményezendő építészeti-műszaki dokumentációt elektronikus formában az az ÉTDR tárhelyére fel kell tölteni.
- (2) A kérelemhez az (1) bekezdés szerinti építészeti-műszaki dokumentációt kell mellékelni a Korm. rendeletben meghatározott tartalommal.

- (3) A településképi vélemény kialakításánál a Korm. rendeletben meghatározott szempontokat és e rendelet előírásait kell figyelembe venni.
- (4) A polgármester véleményében a tervezett építési tevékenységet
  - a) engedélyezésre – feltétel nélkül, vagy feltétel meghatározásával – javasolja, vagy
  - b) engedélyezésre nem javasolja, ha
    - ba) a kérelem vagy melléklete nem felel meg a (1) és (2) bekezdésben meghatározottaknak, vagy
    - bb) a főépítész szakmai álláspontja a tervezett építési tevékenységet nem támogatja.
- (5) A polgármester a hiánytalan kérelem beérkezésétől számított 15 napon belül megküldi véleményét a kérelmezőnek.

## **VII. Fejezet**

### **A településképi bejelentési eljárás**

#### **23. A településképi bejelentési eljárás alkalmazási köre**

**36. §** A község teljes közigazgatási területére vonatkozóan településképi bejelentési eljárást kell lefolytatni:

- a) szobor, emlékmű, kereszt, emlékjel építése, elhelyezése esetén, ha annak a talapzatával együtt mért magassága nem haladja meg a 6,0 m-t;
- b) építménynek minősülő, háztartási hulladék elhelyezésére szolgáló hulladékgyűjtő és -tároló, sorompó, árnyékoló elhelyezése esetén, amennyiben közterületről látható;
- c) meglévő építmények rendeltetésének – részleges vagy teljes – megváltoztatása esetén;
- d) az önálló rendeltetési egységek számának változásakor, amennyiben az új rendeltetés szerinti területhasználata korábbi rendeltetéshez képest
  - ea) jelentősen megváltoztatja az ingatlanon belüli gépkocsi-forgalmat,
  - eb) többlet-parkolóhelyek kialakítását teszi szükségessé,
  - ec) amennyiben a meglévő lakó rendeltetés megváltoztatása történik, illetve lakórendeltetésre történő változás kerül kialakításra,
  - ed) érinti a közterület kialakítását, a közterületen lévő berendezéseket vagy növényzetet,
  - ee) érinti a kapcsolódó közterület közúti vagy gyalogos, kerékpáros forgalmát;
- e) védett érték közterületre néző homlokzatán történő színezés, új tetőhéjalás, nyílászáró csere, valamint előtető építése esetén;
- f) védett értéken cégér, üzletfelirat stb. elhelyezése tekintetében;
- g) reklámok, reklámhordozók elhelyezésével, átalakításával kapcsolatban.

#### **24. A településképi bejelentési eljárás vizsgálati szempontjai**

- 37. §** (1) A településképi bejelentési eljárás lefolytatása és az építészeti-műszaki dokumentáció értékelése során a településképi harmonikus megjelenő, településképi nem zavaró, az épített és természeti környezethez illeszkedő és annak előnyösebb megjelenését segítő megoldási szempontokat kell érvényesíteni.
- (2) A településképi bejelentési eljárás lefolytatása során vizsgálni szükséges, hogy a véleményezésre benyújtott építészeti-műszaki dokumentáció tartalma

- a) megfelel-e az e rendeletben foglalt előírásoknak,
  - b) kidolgozása a szakmai tájékoztatás szerint történt-e,
  - c) a b) pont szerinti előírásoktól eltérő megoldás azokkal egyenértékű vagy kedvezőbb beépítést, illetve településképi megjelenést eredményez-e.
- (3) Az építmény, épületrész megjelenésével kialakításával kapcsolatban vizsgálni kell, hogy:
- a) azok építészeti megoldásai megfelelően illeszkednek-e az épített környezethez,
  - b) a külső megjelenés megfelel-e az e rendelet előírásainak
  - c) összhangban van-e az épület rendeltetésével és használatának sajátosságaival,
  - d) megfelelően veszi-e figyelembe a közterület adottságait és esetleges berendezéseit, burkolatát, műtárgyait, valamint növényzetét.
- (4) A polgármester a tervezett építési tevékenységet a jogszabályban előírt határidőn belül hatósági határozatban, a Korm. rendeletben megfogalmazott követelmények teljesülésétől függően a Korm. rendeletben foglaltak szerint tudomásul veszi vagy megtiltja.

## **25. A településképi bejelentési eljárás részletes szabályai**

- 38. § (1)** A településképi bejelentési eljárás az építtető, illetve az építési tevékenységgel érintett telek, építmény, építményrész tulajdonosa (a továbbiakban együtt: kérelmező) kérelmére indul.
- (2) A kérelmet Mőcsény Község Polgármesteréhez a Korm. rendelet 26/B.§ (2) és (3) bekezdésekben meghatározott tartalommal, a 36. § szerinti építési tevékenység megkezdése előtt 15 nappal kell benyújtani, az e rendelet 4. mellékletét képező kérelem benyújtásával.
- (3) A polgármester a településképi bejelentési eljárást a Korm. rendeletben meghatározottak szerint folytatja le.
- (4) A polgármester településképi bejelentési eljárásban hozott döntését és a döntés ellenőrzését - amennyiben a településen önkormányzati főépítész van alkalmazásában - az önkormányzati főépítész készíti elő.
- (5) A polgármester településképi bejelentési eljárásban hozott döntése ellen Mőcsény Község Önkormányzatának Képviselő-testületénél lehet fellebbezéssel élni.

## **VIII. Fejezet**

### **A településképi kötelezés, a településképi-védelmi bírság**

- 39. § (1)** A polgármester a településképi követelmények teljesítése érdekében településképi kötelezési eljárást folytat le
- a) az e rendelet előírásainak nem megfelelő építés, az előírásoktól eltérő szín és anyaghasználat, formai kialakítás,
  - b) a 38. § (2) bekezdés szerinti bejelentés elmulasztása,
  - c) a településképi bejelentési eljárás során meghozott döntésben foglaltak megszegése esetén.
- (2) A településképi követelmények megszegése esetén a polgármester felhívja az ingatlan tulajdonos figyelmét a jogszabálysértésre és végzésben megfelelő határidőt biztosít a jogszabálysértés megszüntetésére.
- (3) Az (2) bekezdés szerinti határidő eredménytelen eltelte esetén a polgármester – önkormányzati hatósági döntéssel – az ingatlan tulajdonost az építmény, építményrész felújítására, átalakítására vagy elbontására kötelezheti, egyidejűleg településképi-védelmi bírságot szabhat ki, melynek összege:

- a) a településképi bejelentés elmulasztása esetén legalább 10.000 forint,
  - b) a bejelentési dokumentációban foglaltaktól eltérő építési tevékenység megvalósítása esetén az eltérés mértékétől függően legalább 50.000 forint,
  - c) a polgármester tiltása ellenére megvalósított építési tevékenység esetén legalább 50.000 forint, legfeljebb 500.000 forint,
  - d) az e rendelet előírásaitól eltérő építészeti kialakítás esetén legalább 50.000 forint, legfeljebb 500.000 forint
  - e) a településképi kötelezésben foglaltak végre nem hajtása esetén legalább 50.000, legfeljebb 1.000.000 forint.
- (4) A határidőre be nem fizetett településképi-védelmi bírság behajtására az általános közigazgatási rendtartásról szóló 2016. évi CL. törvény előírásai az irányadók.

## IX. Fejezet Záró rendelkezések

### 26. Hatályba léptető rendelkezések

- 40. §** (1) Ez a rendelet 2019. február hó 1. napján lép hatályba.  
(2) E rendeletet a hatályba lépését követően indult eljárásban kell alkalmazni.


### 27. Hatályon kívül helyező rendelkezések

- 41. §** Hatályát veszti Mőcsény Község Önkormányzata Képviselőtestületének Mőcsény község helyi építési szabályozásáról szóló 6/2007. (IX. 14.) rendeletének alábbi rendelkezései: 3. § (5), (8) bekezdése; 4. § (4) bekezdése; 5. § (11) bekezdése; 7. § (3) bekezdése; 21. §-a; 22. §-a; 23. §-a; 2. melléklete.


Mőcsény, 2019. január 29.

  
.....  
Krachun Elemér  
Polgármester



  
.....  
dr. Puskásné dr. Szeghy Petra  
jegyző

Kihirdetve: Mőcsény, 2019. január 29.

  
.....  
Dr. Brandt Huba  
osztályvezető



**1. melléklet az 1/2019. (I.29.) önkormányzati rendelethez**

**Helyi egyedi védelem**

a) *Mőcsény község helyi védelem alatt álló épületei, építményei:*

Mőcsény:

	A	B	C	D
Ssz.	Cím	Megnevezés	Hrsz	Védettség foka
1	Béke utca11.	kovácsoltvas kerítés	15/2	H
2	Béke utca13.	Lakóépület , kovácsoltvas kapu	17	H
3	Béke utca 14.	kovácsoltvas kapu	18	H
4	Béke utca 18.	kovácsoltvas kapu	23	H
5	Béke utca 20.	Gazdasági épület	25/2	H
6	Béke utca 23.	Lakóépület	28	H
7	Béke utca 39.	lakóépület	43	H
8	Béke utca	Szentháromság szobor	44	H
9	Béke utca 51.	Lakó- és,gazdasági épület	55	H
10	Béke utca 52.	Lakó- és,gazdasági épület	56	H
11	Béke utca 53.	lakóépület	57	H
12	Béke utca 54.	lakóépület	59	H
13	Béke utca 56.	Gazdasági épület , kovácsoltvas kerítés	61	H
14	Béke utca 60.	Lakóépület,kút,kerítés	64	H
15	Béke utca 61.	,kút	65	H
16	Béke utca 62.	lakóépület	66	H
17	Béke utca 66.	Gazdasági épület,kovácsoltvas kerítés	71	H
18	Béke utca 67.	lakóépület	72/1	H
19	Mőcsényi kálvária	kálvária	75/2	H
20	Béke utca 72.	lakóépület	78	H
21	Béke utca 79.	kerítés	86	H
22	Béke utca 81.	lakóépület	88	H
23	Béke utca 82.	Szt. Vendel szobor	91	H
24	Béke utca	feszület	221	H
25	külterület	Szt. Rókus szobor	014/3	H

Palatinca:

	A	B	C	D
Ssz.	Cím	Megnevezés	Hrsz	Védettség foka
26	Béke utca 11.	lakóépület	315.	H
27	Béke utca	lakóépület	316.	H
28	Béke utca	kápolna	324.	H,MJ

Zsibrik:

	A	B	C	D
Ssz.	Cím	Megnevezés	Hrsz	Védettség foka
29	Kossuth utca 2.	Lakóépület,gazdasági épület	404.	H
30	Kossuth utca 4.	Lakó- és gazdasági épület	407.	H
31	Kossuth utca 6.	Lakó- és gazdasági épület	408.	H
32	Kossuth utca 10.	lakóépület	410.	H
33	Kossuth utca 16.	lakóépület	417.	H
34	Petőfi S. utca 15.	Lakó- és gazdasági épület	431.	H
35	Petőfi S. utca 13.	kút	443.	H
36	Petőfi S. utca 9.	lakóépület	446.	H
37	Petőfi S. utca 5.	lakóépület	452.	H
38	Petőfi S. utca 26.	lakóépület	470/1.	H
39	Petőfi S. utca 24.	lakóépület	471.	H
40	Petőfi S. utca 22.	lakóépület	474.	H
41	Petőfi S. utca 20.	Lakó- és gazdasági épület,kút	477.	H
42	Petőfi S. utca 18.	lakóépület	478.	H
43	Petőfi S. utca 8.	lakóépület	489.	H
44	Petőfi S. utca 6.	lakóépület	490.	H
45	Petőfi S. utca 2.	lakóépület	492.	H

*b) Mőcsény község egyedi tájértékei (ETÉ):*

<b>Ssz.:</b>	<b>ETÉ jelzete megnevezése</b>	<b>típusa</b>	<b>helyrajzi száma</b>
1.	33349 002 templomhoz vezető fasor	1.2.5.	11.
2.	33349 007 kálvária	1.1.2.2.	75/2.
3.	33349 010 bevágásban menő út	1.2.	030.

*c) Mőcsény község botanikai értékei:*

1. A temetőben lévő 2 db ezüsthársfa (*Tilia tomentosa*)
2. Béke utca 64 előtt lévő 1 db ezüsthársfa (*Tilia tomentosa*)

2. melléklet az 1/2019. (I.29.) önkormányzati rendelethez

Településképi szempontból meghatározó területek





3. melléklet az 1/2019. (I.29.) önkormányzati rendelethez

Településképi véleményezés – KÉRELEM

MŐCSÉNY KÖZSÉG POLGÁRMESTERE

7163 Mőcsény, Béke u. 2.

### K É R E L E M

1. Az építtető (tervező) neve, lakcíme:

(továbbá meg lehet adni elektronikus levélcímet és telefonos elérhetőséget)

\_\_\_\_\_

2. A kérelemmel érintett ingatlan címe, helyrajzi száma:

\_\_\_\_\_

3. A tervezett építmények száma és rendeltetése:

\_\_\_\_\_

4. Az ingatlan adatai:

A telek HÉSz szerinti építési övezeti besorolása: \_\_\_\_\_

5. Az építtető(k) neve, lakcíme (amennyiben a tervező a kérelmező):

\_\_\_\_\_

6. A kérelem tárgyával összefüggésben korábban keletkezett szakmai vélemények, hatósági döntések (határozatok, végzések) megnevezése, iktatószáma, kelte:

\_\_\_\_\_

7. A kérelemhez csatolt mellékletek:

Építészeti-műszaki dokumentáció \_\_\_\_\_ pld

Építészeti-műszaki dokumentáció digitális adathordozón (cd, dvd) \_\_\_\_\_ db

Egyéb okirat \_\_\_\_\_

8. ÉTDR azonosító: \_\_\_\_\_

Kelt: \_\_\_\_\_, \_\_\_\_\_ - év \_\_\_\_\_ hó \_\_\_\_\_ nap

\_\_\_\_\_  
aláírás (kérelmező)

4. melléklet az 1/2019. (I.29.) önkormányzati rendelethez

Településképi bejelentés – KÉRELEM

MŐCSÉNY KÖZSÉG POLGÁRMESTERE

7163 Mőcsény, Béke u. 2.

### K É R E L E M

1. Az építtető (tervező) neve, lakcíme:

(továbbá meg lehet adni elektronikus levélcímet és telefonos elérhetőséget)

2. A tervezett építési tevékenység, reklámok, reklámhordozók vagy rendeltetésváltoztatás helye, a telek helyrajzi száma:

3. A folytatni kívánt építési tevékenység, reklám, illetve reklámhordozó elhelyezése vagy rendeltetésváltoztatás megjelölése:

4. Az ingatlan adatai:

A telek HÉSz szerinti építési övezeti besorolása: \_\_\_\_\_

5. Az építtető(k) neve, lakcíme (amennyiben a tervező a kérelmező):

6. Az építési tevékenység elvégzése, a rendeltetésváltozás megvalósítása vagy a reklámok, reklámhordozók elhelyezésének tervezett időtartama:

7. A kérelemhez csatolt mellékletek:

Építészeti-műszaki dokumentáció \_\_\_\_\_ pld

Építészeti-műszaki dokumentáció digitális adathordozón (cd, dvd) \_\_\_\_\_ db

Egyéb okirat \_\_\_\_\_

Kelt: \_\_\_\_\_, \_\_\_\_\_ - év \_\_\_\_\_ hó \_\_\_\_\_ nap

\_\_\_\_\_  
aláírás (kérelmező)

5. melléklet az 1/2019. (I.29.) önkormányzati rendelethez

Telepítésre nem javasolt, idegenhonos inváziós fajok jegyzéke

	Magyar név	Tudományos név
1.	fehér akác	<i>Robinia pseudoacacia</i>
2.	mirigyes bálványfa	<i>Ailanthus altissima</i>
3.	keskenylevelű ezüstfa	<i>Elaeagnus angustifolia</i>
4.	zöld juhar	<i>Acer negundo</i>
5.	amerikai kőris	<i>Fraxinus americana</i>
6.	kései meggy	<i>Prunus serotina</i>
7.	kanadai nyár	<i>Populus x canadensis</i>
8.	nyugati osterfa	<i>Celtis occidentalis</i>
9.	cserjés gyalogakác	<i>Amorpha fruticosa</i>
10.	kisvirágú nebánsvirág	<i>Impatiens parviflora</i>
11.	bíbor nebánsvirág	<i>Impatiens grandiflora</i>
12.	japánkeserűfű-fajok	<i>Fallopia spp.</i>
13.	magas aranyvessző	<i>Solidago gigantea</i>
14.	kanadai aranyvessző	<i>Solidago canadensis</i>
15.	közönséges selyemkóró	<i>Solidago canadensis</i>
16.	ürömlevelű parlagfű	<i>Ambrosia artemisiiflora</i>
17.	arany ribiszke	<i>Ribes aureum</i>
18.	adventív szőlőfajok	<i>Vitis-hibridek</i>
19.	vadszőlőfajok	<i>Parthenocissus spp.</i>
20.	süntők	<i>Echinocystis lobata</i>
21.	észak-amerikai őszirózsák	<i>Aster spp.</i>
22.	magas kúpvirág	<i>Rudbeckia laciniata</i>
23.	vadcsicsóka	<i>Helianthus tuberosus s. l.</i>
24.	olasz szerbtövis	<i>Xanthium strumarium subsp. italicum</i>
25.	amerikai karmazsinbogyó/amerikai alkörmös	<i>Phytolacca americana</i>
26.	kínai karmazsinbogyó/kínai alkörmös	<i>Phytolacca esculenta</i>
27.	japán komló	<i>Humulus japonicus</i>
28.	átoktüske	<i>Cenchrus incertus</i>
29.	nem hazai tündérrózsa fajok	
30.	kanadai átokhínár	<i>Elodea canadensis</i>
31.	aprólevelű átokhínár/vékonylevelű átokhínár	<i>Elodea nuttallii</i>
32.	moszatpáfrányfajok	<i>Azolla mexicana, Azolla filiculoides</i>
33.	borfa/ tengerparti seprűcserje	<i>Baccharis halimifolia</i>
34.	karolinai tündérhínár	<i>Cabomba caroliniana</i>
35.	közönséges vízjácint	<i>Eichhornia crassipes</i>
36.	perzsa medvetalp	<i>Heracleum persicum</i>
37.	kaukázusi medvetalp	<i>Heracleum mantegazzianum</i>
38.	Szosznovszkij-medvetalp	<i>Heracleum sosnowskyi</i>
39.	hévízi gázló	<i>Hydrocotyle ranunculoides</i>
40.	nagy fodros-átokhínár	<i>Lagarosiphon major</i>
41.	nagyvirágú tóalma	<i>Ludwigia grandiflora</i>
42.	sárgavirágú tóalma	<i>Ludwigia peploides</i>
43.	sárga lápbuzogány	<i>Lysichiton americanus</i>
44.	közönséges süllőhínár	<i>Myriophyllum aquaticum</i>
45.	felemáslevelű süllőhínár	<i>Myriophyllum heterophyllum</i>
46.	keserű hamisüröm	<i>Parthenium hysterophorus</i>
47.	ördögfarok keserűfű	<i>Persicaria perfoliata</i>
48.	kudzu nyílgyökér	<i>Pueraria montana</i>
49.	aligátorfű	<i>Alternanthera philoxeroides</i>
50.	óriásrebarbara	<i>Gunnera tinctoria</i>
51.	tollborzfü	<i>Pennisetum setaceum</i>
52.		<i>Alternanthera philoxeroides</i>

1. függelék az 1/2019. (I.29.) önkormányzati rendelethez

Településkép védelme szempontjából kiemelt területek

A.) Táj- és természetvédelem alatt álló területek



**B.) Örökségvédelemmel érintett területek**

*A település műemlékei:*

törzs-szám	azonosító	védelem státusza	védelem fajtája	hrsz	cím	név
11030	15509	Műemléki védelem	Műemlék	469	Petőfi Sándor u. 28.	Gazdasági melléképület
11030	11332	Műemléki védelem	Műemlék	469	Petőfi Sándor utca 28.	Német telepház
11030	13576	Műemléki védelem	Műemléki környezet	442, 468, 470/1, 470/2	Petőfi Sándor utca	Német telepház műemléki környezete
4121	8673	Műemléki védelem	Műemlék	12	Béke utca	R. k. templom
4121	22188	Műemléki védelem	Műemléki környezet	11		R. k. templom ex-lege műemléki környezete
4121	15507	Műemlék-jegyzékbe felvett örökségi érték	-	11	Béke u.	Kőkereszt

*Régészeti területek:*

azonosító	település	szám	régészeti védelem	érintett hrsz	név
32178	Mócsény	1	régészeti lelőhely	076	Mária-hegy
41937	Mócsény	2	régészeti lelőhely	094, 468, 469, 470/1, 470/2, 471, 472, 473, 474, 475, 476, 477, 478, 485	Zsibrik, temetőtől D-re
41938	Mócsény	3	régészeti lelőhely	020	Fekete-völgy
87121	Mócsény	4	régészeti lelőhely	145, 146, 147/1, 82, 83	Béke utca 75.
87123	Mócsény	5	régészeti lelőhely	012, 223/1, 223/2	Bonyhádi út

**Mőcsény Község Önkormányzat Kéviselő-testülete**  
**2/2019. (I.29.) önkormányzati rendelete**  
**a szociális igazgatás és szociális ellátás helyi szabályozásáról szóló**  
**3/2015. (II.13.) önkormányzati rendelete módosításáról**

Mőcsény Község Önkormányzati Képviseelő-testülete az Alaptörvény 32. cikk (1) bekezdés a) pontjában meghatározott eredeti jogalkotói hatáskörében, a Magyarország helyi önkormányzatairól szóló 2011 évi CLXXXIX. törvény 13.§ 8. pontjában meghatározott feladatkörében eljárva, a szociális igazgatásról és szociális ellátásokról szóló 1993. évi III. törvény a 48.§ (4) bekezdésében, a 62.§ (2) bekezdésében, a 92.§ (1) és (2) bekezdésében, a 132.§ (4) bekezdés g) pontjában kapott felhatalmazás alapján a következőket rendeli el:

1.§ (1) A szociális igazgatás és szociális ellátás helyi szabályozásáról szóló 3/2015. (II. 13.) önkormányzati rendelet (továbbiakban: Rendelet) a következő 11/B. §-al egészül ki:

*„11/B§ (1) Az oltási támogatás a rota vírus megbetegedési veszélyének elhárítása céljából beadott védőoltás költségeihez biztosított hozzájárulás.*

*(2) Oltási támogatásra jogosult mőcsényi lakóhelyű, vagy tartózkodási helyű ezen a címen életvitelszerűen élő 0-6 hónapos korú gyermek.*

*(3) Az oltási támogatás iránti kérelmet mőcsényi lakóhellyel vagy tartózkodási hellyel rendelkező szülő vagy törvényes képviselő nyújthatja be, melyhez a védőnő nyilatkozatát szükséges csatolni a védőoltás beadásáról illetve a védőoltás költségéről.*


*(4) A támogatás összege megegyezik a rota vírus kiváltásának mindenkori összegével.”*

2.§ A Rendelet a kihirdetés követő napon lép hatályba.

Mőcsény, 2019. január 29.

  
Krachun Elemer  
polgármester



  
Dr. Puskásné Dr. Szeghy Petra  
jegyző

**Záradék:**

Kihirdetve: Mőcsény, 2019. január 29.

  
Dr. Brandt Huba  
osztályvezető